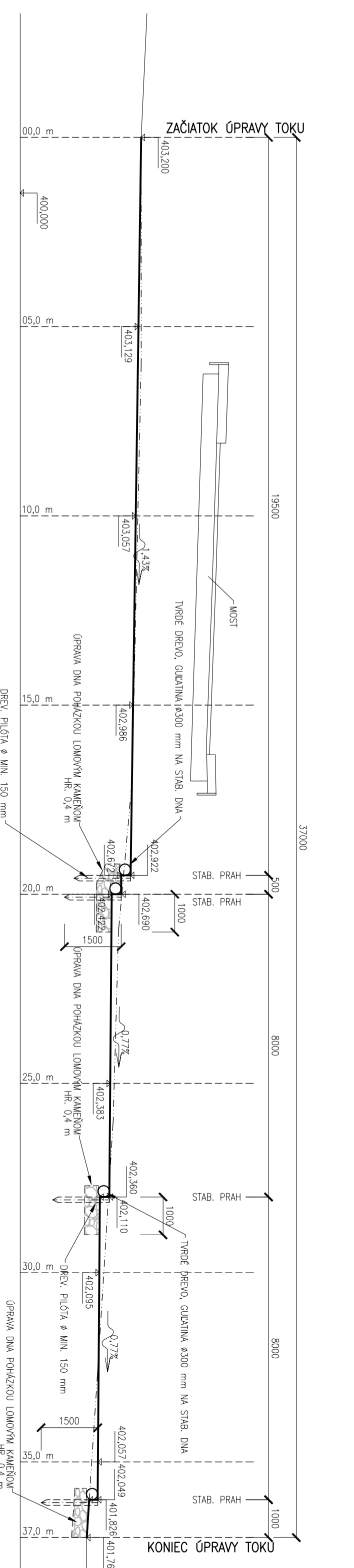


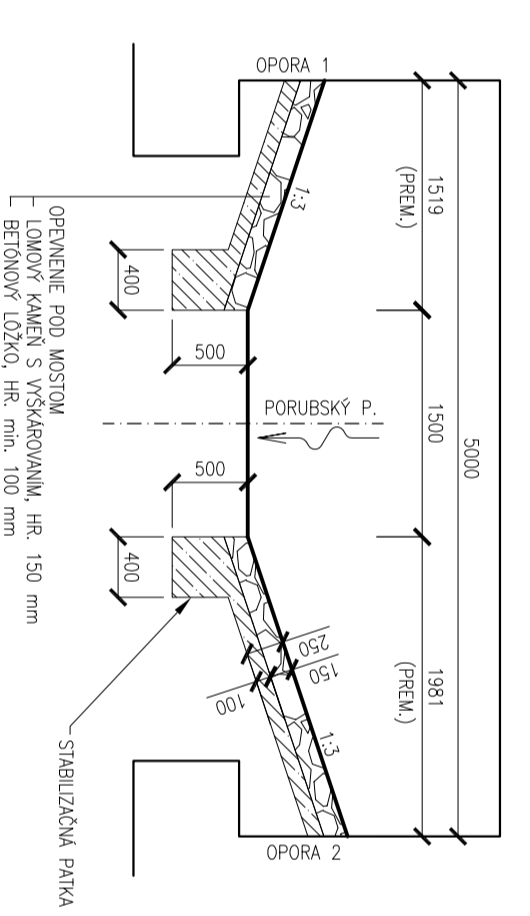
- LEGENDA:**
- NAODZEMNE NN VEDENIE
 - OZNAKOVACIE KÁBLE, NAODZEMNE
 - VODOVOD
 - SIL PLYNOMOD
 - - - - - ODDODNENIE (PREPUSI)

POZDÍŽNY REZ DNOM V MIESTE ÚPRAVY
M 1:100

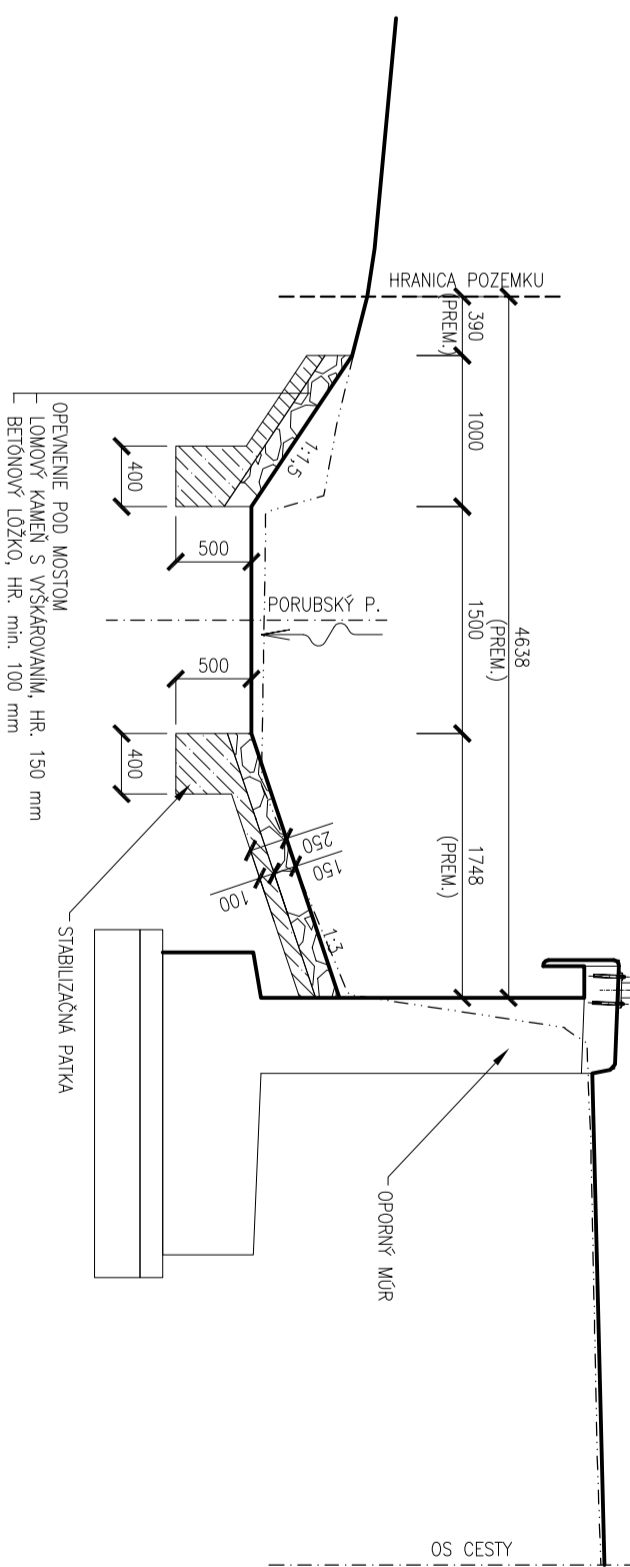


Č. BODU	Y	X	POZNÁMKA
01	457620,245	1214577,216	ZU
02	457615,345	1214576,218	5,0 m
03	457610,446	1214575,221	10,0 m
04	457605,547	1214574,223	15,0 m
05	457604,515	1214574,013	ZÁČIATOK OBLUKA
06	457601,117	1214573,911	STRED OBLUKA
07	457600,588	1214574,000	20,0 m
08	457597,880	1214574,953	KONIEC OBLUKA
09	457596,008	1214575,934	25,0 m
10	457591,579	1214578,253	30,0 m
11	457586,378	1214581,501	30,0 m
12	457601,396	1214575,148	STAB. PRAH
13	457601,074	1214572,666	STAB. PRAH
14	457600,981	1214575,197	STAB. PRAH
15	457600,500	1214572,244	STAB. PRAH
16	457599,063	1214578,363	STAB. PRAH
17	457592,903	1214576,149	STAB. PRAH
18	457586,477	1214582,086	STAB. PRAH
19	457586,298	1214579,126	STAB. PRAH

REZ A-A (POD MOSTOM)
M 1:50



REZ B-B (PRI OPORNOM MŮRE)
M 1:50



**REKONŠTRUKCIA MOSTA
1799-004 PORUBA**

PRÍLOHA: ÚPRAVY POD MOSTOM - ÚPRAVA PORUBSKÉHO POTOKA	ČÍSLO ZAKAZKY: 16-021L
INVESTOR: Trendansky samosprávny kraj, K dolnej stanici 728220A, 911 01 Trenčín	DATEM: 12/2015
KRAJ: Trenčiansky	STUPEŇ: DSP/DPS
MANAŽÉR PROJEKTU: OKRES: Prievidza	MIERKA: 1:100, 50
ING. LUKÁŠ POLKO	FORMÁT: 5A4
ING. LUKÁŠ POLKO	ČÍSLO PRÍLOHY: 15
ING. MARTIN PTOČKA, PhD.	SÚPRAVA:



POZNÁMKA:
PRED ZAHAJENÍM STAVEBNÝCH PRÁČ JE NUTNÉ VYTYČIŤ VŠETKY NZÁJERNÉ SIEŤE ICH SPRÁVCA MI III ZKAZKA.