
Obec Poruba, Poruba 95, 972 11 Lazany

IČO: 00 318 426 , DIČ: 2021162792, Okres: Prievidza

www.poruba.sk



PROGRAM ROZVOJA OBCE

PORUBA

na roky 2024-2030





Program rozvoja obce Poruba na roky 2024-2030

PROGRAM ROZVOJA OBCE PORUBA NA ROKY 2024-2030	
Plánovacie obdobie	2024-2030+ (do schválenia nového rozvojového dokumentu)
Schvaľovací orgán / orgány	Obecné zastupiteľstvo obce Poruba
Identifikácia územnej/-ných samospráv/-y, pre ktorý/-é sa dokument spracováva	Obec Poruba IČO: 00 318 426 DIČ: 2021162792 Kraj: Trenčiansky samosprávny kraj Okres: Prievidza
Dátum schvaľovania	24.9.2024 uznesením č. 145
Forma spracovania	Externý spracovateľ s pomocou projektového tímu vytvoreného z poslancov a pracovníkov samosprávy obce, s účasťou obce v rámci dotazníkového prieskumu obyvateľov v rámci fázy spracovania dokumentu.
Gestor tvorby PRO a jeho kontaktné údaje	Ing. Tomáš Tóth, MBA, starosta obce Obecný úrad, Poruba 95, 972 11 Lazany 0917 974 514 starosta@poruba.sk
Koordinátor tvorby PRO a jeho kontaktné údaje	PhDr. Vladimíra Pazderová, PhD. Horovce 354, 02062 0907703218 vladimira.pazderova@a-w-a.eu
Členovia tímov pracovných skupín podľa jednotlivých tém	<u>Hospodárska skupina:</u> Tomáš Tóth Martina Mikulášiková <u>Sociálna skupina:</u> Adriana Prochádzková Adriána Horinková <u>Environmentálna skupina:</u> Tomáš Tóth Maroš Čavojský
Obdobie spracovania dokumentu	05/2024 - 07/2024
Financovanie spracovania dokumentu	Financované z vlastných zdrojov obce Poruba
Adresa zverejnenia PRO na napr. webovom sídle zadávateľa tvorby stratégie (obcí, miest, VÚC)	www.poruba.sk
Súlad s legislatívou	Program rozvoja obce je spracovaný v súlade so Zákonom o podpore regionálneho rozvoja č. 539/2008 Z.z. zo dňa 4.11.2008 v znení Zák. č. 309/2014 Z.z., 378/2016 Z.z., 313/2018 Z.z., 221/2019 Z.z.



ČASŤ 1 - ÚVOD

Program rozvoja obce Poruba predstavuje strednodobý plánovací a strategický dokument, ktorého spracovanie bolo motivované predovšetkým snahou o koncepčné, cieľavedomé a transparentné riadenie obce s cieľom hľadania efektívnych spôsobov riešenia problémov a potrieb rozvoja obce Poruba.

Rozvojový dokument je spracovaný podľa odporúčaní *Metodiky tvorby a implementácie programov hospodárskeho rozvoja a sociálneho rozvoja regiónov, programov rozvoja obcí a skupín obcí s uplatnením princípov udržateľného smart rozvoja*, v zmysle zákona č. 539/2008 Z.z. o podpore regionálneho rozvoja v znení neskorších predpisov, v súlade s cieľmi a prioritami ustanovenými v NRSR, zohľadňujúc ciele a priority ustanovené v programe rozvoja Trenčianskeho samosprávneho kraja. PRO zohľadňuje záväzné časti územnoplánovacej dokumentácie regiónu a obce Poruba.

Obec Poruba sa pre vypracovanie rozvojového dokumentu rozhodla nielen z dôvodu legislatívnych požiadaviek, ale predovšetkým kvôli správne zadefinovaniu aktuálnych problémov, nedostatkov obce a verejného života a snahe o zameranie sa na stanovenie vhodných prioritných oblastí a konkrétnych projektov s cieľom nájdenia vhodných riešení. Dokument tak predstavuje súhrn cielených aktivít, navrhnutý za účelom oživenia sociálneho, ekonomického a kultúrneho rozvoja obce Poruba.

Program rozvoja obce Poruba je rozdelený do štyroch hlavných častí, v súlade s aktuálne platnou metodikou:

- analytická časť obsahuje hodnotenie a analýzu východiskovej situácie obce, odhady jej budúceho vývoja, možné riziká a ohrozenia v nadväznosti na existujúce stratégie a koncepcie, ako aj definovanie podmienok udržateľného rozvoja obce,
- strategická časť je zameraná na definíciu stratégie rozvoja obce a určenie hlavných smerov, priorít a cieľov rozvoja obce s cieľom dosiahnutia vyváženého udržateľného rozvoja obce,
- realizačná a implementačná časť sa zameriava na popis postupov inštitucionálneho zabezpečenia, organizačné zabezpečenie realizácie, systém monitorovania a hodnotenia plnenia PRO, stanovenie merateľných ukazovateľov,
- finančná časť poskytuje pohľad na finančné zabezpečenie jednotlivých opatrení a aktivít, inštitucionálnej a organizačnej stránky realizácie programu rozvoja obce.



Program rozvoja obce je otvorený dokument, je teda možné ho dopĺňať a meniť na základe aktuálnych potrieb, po schválení obecným zastupiteľstvom. V dôsledku toho predstavuje dokument vhodný nástroj regionálneho rozvoja, ktorý adekvátne reaguje na aktuálne otázky.

1.1. Inštitucionálne východiská (legislatíva, kompetencie, partneri a inštitucionalizované štruktúry partnerstiev),	
1.1.1. Legislatíva upravujúca tvorbu a implementáciu PRO	<i>Zákon č. 539/2008 Z. z o podpore regionálneho rozvoja v znení neskorších predpisov, Metodika a inštitucionálny rámec tvorby verejných stratégií schváleného uznesením vlády SR č. 197/2017 z 26. apríla 2017</i>
1.1.2. Rozhodovacie kompetencie v oblasti tvorby a implementácie PRO	<i>Obecné zastupiteľstvo obce Poruba</i>
1.1.3. Partneri	Dotknutá verejnosť <i>Obyvatelia obce Poruba s trvalých i prechodným pobytom na území obce Obyvatelia okolitých obcí Návštevníci obce Právnické a fyzické osoby pôsobiace na území obce Ľudia pracujúci na území obce Záujmové združenia, spolky a organizácie pôsobiace na území obce</i>
	Hlavní aktéri rozvoja <i>Štátne orgány Trenčiansky samosprávny kraj Okresný úrad Poruba Chvojnica, Dlžín, Kanianka, Lazany, Malinová, Nevidzany a Seč ako susedné obce Mesto Prievidza</i>
	Hlavní sociálno-ekonomickí partneri <i>Verejnosť - dotazníkového prieskumu sa zúčastnilo 8 obyvateľov.</i>
1.2. Obsahové východiská	
1.2.1. Zdôvodnenie potreby spracovania PRO	<ul style="list-style-type: none">• <i>Legislatívny dôvod - povinnosť vyplývajúca zo zákona,</i>• <i>Politický dôvod - záujem obce o zlepšenie kvality života občanov a podmienok pre ekonomické aktivity v obci, ako aj snaha o zavedenie efektívneho systému strategického riadenia rozvoja obce,</i>• <i>Objavenie sa nových výziev, problémov či impulzov rozvoja obce,</i>• <i>Naplnenie podmienok pre prístup k finančným a iným zdrojom.</i>
1.2.2. Definícia územia pre spracovanie PRO a územnej štruktúry stratégie PRO	<i>Obec Poruba, okres Prievidza, Trenčiansky samosprávny kraj Kataster obce je tvorený plochou 15,15 km². Územie obce nie je vnútorne štruktúrované, preto PRO rozpracováva stratégiu rozvoja obce ako celku, bez akéhokoľvek ďalšieho členenia.</i>
1.2.3. Relevantné vstupy z nadradených programových	<i>Národná stratégia regionálneho rozvoja SR Program hospodárskeho rozvoja a sociálneho rozvoja na roky</i>



a strategických dokumentov	<i>2013-2023 /TSK/ Stratégia udržateľného rozvoja dopravy a mobility Trenčianskeho samosprávneho kraja Plán dopravnej obslužnosti na obdobie rokov 2020-2025 s výhľadom do roku 2030 Konceptia rozvoja sociálnych služieb Trenčianskeho samosprávneho kraja do roku 2030 Operačný program Slovensko a Plán obnovy a odolnosti</i>
1.2.4. Informácia o procese participatívnej tvorby PRO	<i>Za vypracovanie dokumentu zodpovedá PhDr. Vladimíra Pazderová, PhD. Spracovateľ a zadávateľ projektu sa v úvodnej fáze dohodli na rozdelení úloh pri príprave dokumentu nasledovne:</i> <ol style="list-style-type: none"><i>1. Gestorom projektu je starosta obce - Ing. Tomáš Tóth, MBA, ktorý zodpovedá za vytvorenie pracovných skupín tvorby PRO a zostavenie projektového tímu.</i><i>2. Spracovateľ dokumentu pripraví východiskovú analýzu podmienok a potrieb prípravy a spracovania PRO, na základe čoho sa rozdelia úlohy v rámci jednotlivých pracovných skupín.</i><i>3. Spracovateľ zozbiera potrebné informácie z verejne dostupných zdrojov alebo priamo od obce ako vstupy pre spracovanie analytickej časti dokumentu. Nový Program rozvoja obce bude plne v súlade so zákonom č. 539/2008 Z.z. o podpore regionálneho rozvoja, pričom bude prispôbený plne na podmienky obce. V obsahovej štruktúre, ako aj v jednotlivých fázach prípravy a spracovania dokumentu bude PRO v súlade s Metodikou tvorby a implementácie programov rozvoja regiónov, obcí a skupín obcí s uplatnením princípov udržateľného smart (inteligentného, rozumného) rozvoja, verzia 1.0.3.</i><i>4. Spracovateľ vytvorí návrh Formulára prípravy projektov, vrátane vzoru jeho vyplnenia. Následne je formulár distribuovaný členom projektového tímu a subjektom regionálneho rozvoja pôsobiacich na území obce s cieľom zistenia ich reálnych rozvojových potrieb, záujmov a odporúčaní.</i><i>5. Spracovateľ pripraví dotazník pre verejnosť s cieľom zisťovania potrieb, názorov a odporúčaní samotných obyvateľov obce. Obec zabezpečí zverejnenie dotazníka na internetovej stránke obce. Za vyhodnotenie dotazníkového prieskumu zodpovedá spracovateľ projektu.</i><i>6. Obec zrealizuje pracovné stretnutie členom projektového tímu k postupu spracovania PRO, na základe čoho sa upraví návrhy rozvojových projektov a opatrení na realizáciu stratégie rozvoja v rokoch 2024-2030.</i><i>7. Spracovateľ predloží zadávateľovi návrh programu rozvoja obce na pripomienkovanie, pričom pripomienky budú následne zapracované do</i>



Program rozvoja obce Poruba na roky 2024-2030

	<p><i>dokumentu, pred samotným verejným pripomienkovaním a pred predložením na vyjadrenie dotknutým subjektom.</i></p>
--	--



ČASŤ 2 - ANALYTICKÁ ČASŤ

2.1 Základné informácie o obci

	Počet obyvateľov (k 31.12.2023)	Rozloha (km ²)	Hustota obyvateľstva (obyv./km ²)
obec Poruba	1363	15,15	89,97
okres Prievidza	128 613	959,77	134
Trenčiansky kraj	584 569	4501,9	129,85

Obec Poruba sa rozprestiera v Hornonitrianskej kotline, severozápadne od mesta Prievidza, na úpätí Malej Magury

Obec susedí s katastrom obce Kanianka, Lazany, Dlžín, Chvojníca, Nevidzany, Malinová a Seč. Centrum obce leží na súradnici 48°49'57" severnej zemepisnej šírky (N) a 18°35'25" východnej zemepisnej dĺžky (E).

Obec patrí v rámci územnosprávneho členenia Slovenskej republiky do Trenčianskeho samosprávneho kraja, do okresu Prievidza. Cestná vzdialenosť obce od okresného mesta je približne 9 km. V rámci členenia Nomenklatury územných štatistických jednotiek patrí obec Poruba do samostatného regiónu NUTS 5 (LAU 2).

Celková rozloha obce predstavuje spolu 1515 hektárov. K 31.12.2023 obec evidovala 1363 obyvateľov. Hustota obyvateľov obce je v súčasnosti viac ako 89,97 obyvateľov/km², čo je pod priemerom okresu, ako aj pod priemerom kraja. Z pohľadu národnostného zloženia sa obyvatelia väčšinovo hlásia k slovenskej národnosti.

Historický vývoj obce

Na území dnešnej obce Poruba sa našli rôzne črepy v okolí kostola, čo dokazuje obdobie vzniku spreď viac ako 2400 rokov. Prvé písomné údaje však pochádzajú až zo 14. storočia. Predpokladá sa, že na tomto území bola pôvodná slovanská osada, ktorá bola dosídlená alebo obnovená nemeckými kolonistami roku 1339. Obec založil v roku 1330 šoltýs Kochlin (inde sa uvádza ako Conchlin) na základe Šoltéskej listiny majiteľov bojnického panstva, bratov Mikuláša a Jána Gelethovcov (Gillethovcov), ktorý za zásluhy získal nielen zákupné práva na predhorie Malej Magury, ale aj právo na dedičné richtárstvo, slobodnú kúriu a mlyn. Táto listina sa však počas husitských vojen stratila, no roku 1437 bola znovu obnovená a vystavená bratmi Noffryovcami.

Pravdepodobný motív vzniku obce bolo baníctvo, čo dokazujú miestne názvy: Zlatnô, Skotňa, Štôlna a Haviarova cestička. Zakladacie privilégium vyhradilo pozemky aj pre faru



a kostol a už v 14.storočí tu bol postavený kostol svätého Mikuláša, podľa ktorého vzniklo i nemecké meno obce – Nickelsdorf. Fara bola zrušená počas reformácie a stala sa filiou Brezian. Späť k Bojniciam bola prifarená roku 1647. Aj keď Poruba protestantizmu dlhodobo odolávala, roku 1647 padol kostol do rúk reformátorom. Katolíci ho znovu nadobudli roku 1660. Počas tohto obdobia mala dedina 354 obyvateľov a z 30 priezvisk bolo 18 slovenských, čo svedčí o poslovenčení obce.

Počas stavovských povstaní, ktorými bolo Uhorsko zmietané najmä v 17. storočí, trpela obec veľkým pustošením. Povstania sa skončili satumarským mierom roku 1711, kedy bol počet občanov Poruby nižší o 20%. Zvýšili sa však poddanské dávky a to na dvojnásobok. V obci bolo len 22 sedliackych a 17 želiarskych rodín, no do polovice 18. storočia počet rodín vzrástol na 90. Roku 1726 odkúpil gróf Ján Pálffy porubské zákupné richtárstvo za 600 florénov od posledných majiteľov Juraja Valacha Kajana a Jána Valacha Baniara.

V roku 1786 bola Poruba už úplne poslovenčená. O rok nato obnovil Jozef II. Porubskú farnosť, ale keďže budova fary bola v ruinách a nový farár by sa nemal kam nast'ahovať, obec sa v roku 1788 stala filiou Lazian. Škola bola v Porube postavená roku 1879 a až do nástupu maďarizácie sa na nej vyučovalo po slovensky. V roku 1937 bola zriadená nová, štátna ľudová škola, pretože stará už kapacitne nevyhovovala a to malo za následok zlé vyučovacie pomery.

Počet obyvateľov neustále vzrastal a po vzniku ČSR bola populácia obce 854 ľudí, no ich hospodárske a sociálne postavenie sa nevel'mi zlepšovalo. Pretrvával nedostatok vody a studní, čo sa prejavilo najmä pri veľkom požiari v roku 1928. Počas SNP sa do bojov zapojilo vyše 30 mužov, bolo tu obranné postavenie partizánov. Po oslobodení bola obec elektrifikovaná a zaviedol sa vodovod.

2.2 Analýza vnútorného prostredia

2.2.1 Demografický vývoj

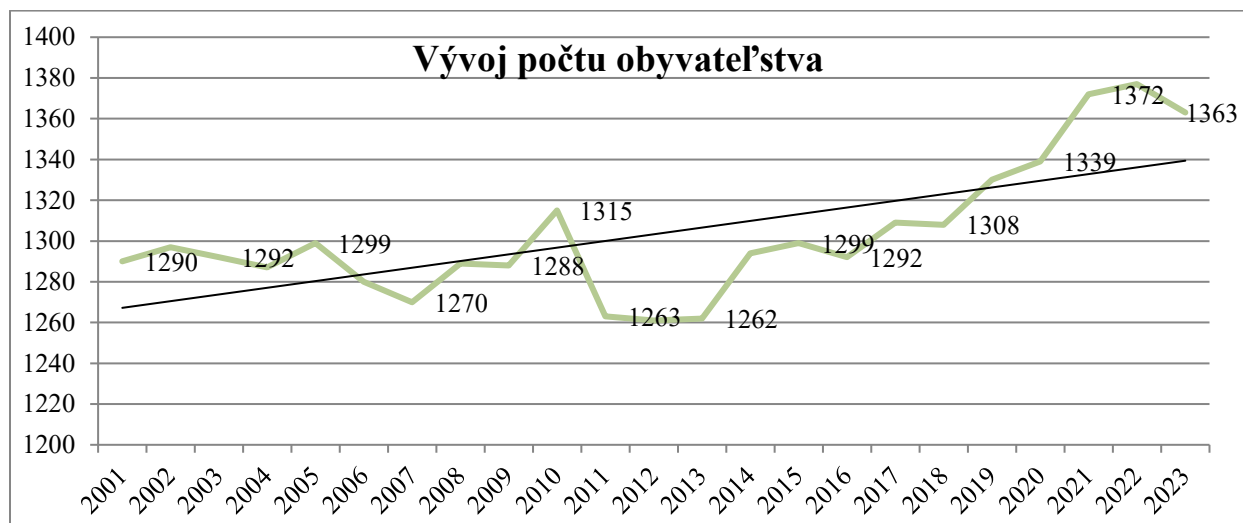
Demografický vývoj patrí medzi základné ukazovatele vývoja obce. Dynamika pohybu a meniacej sa štruktúry populácie je odrazom pôsobenia vonkajších a vnútorných podmienok a ponúka podnety na rozvojové vízie, ako aj opatrenia do budúcnosti, a preto je potrebné venovať tejto oblasti adekvátnu pozornosť.

- **Vývoj počtu obyvateľov**

Na základe celkového vývoja obyvateľov v posledných dvoch desaťročiach si možno



všimnúť mierny nárast v celkovom počte obyvateľstva. Kým v roku 2000 obec evidovala 1282 obyvateľov, v roku 2023 bolo zaznamenaných 1363 osôb, čo predstavuje maximálny počet obyvateľstva v rámci sledovaného obdobia.



- **Pohyb obyvateľstva**

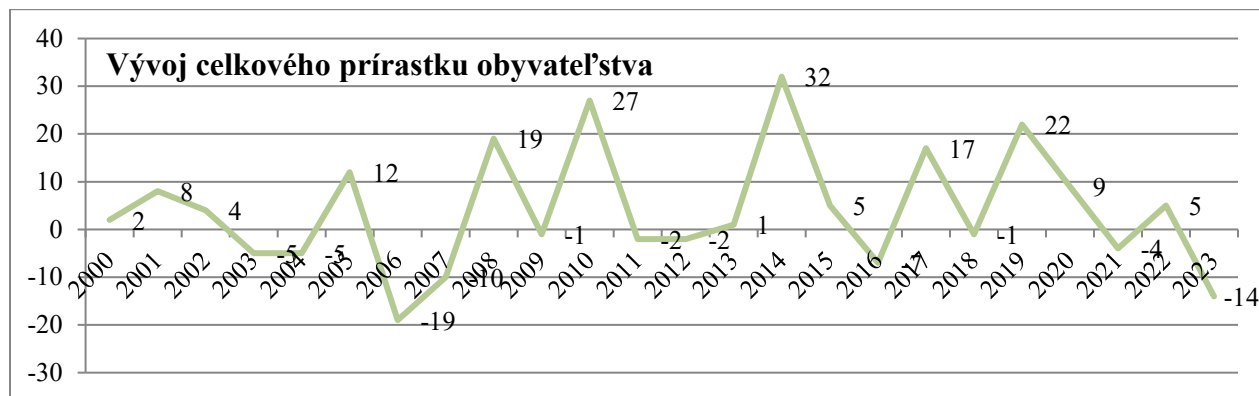
Prirodzený prírastok vyjadruje rozdiel medzi počtom živonarodených a zomretých. Pri zhodnotení celkového vývoju počtu obyvateľov je však nutné zvažovať aj počty prisťahovaných a vystťahovaných na/z trvalého pobytu v obci.

	2000	2003	2006	2009	2012	2017	2018	2019	2020	2021	2022	2023
Počet narodených	12	13	10	12	10	13	15	11	18	14	17	9
Počet zomretých	11	20	14	15	18	18	15	12	8	19	12	16
Počet prisťahovaných	16	18	17	15	28	34	23	40	24	21	21	20
Počet vystťahovaných	14	16	32	13	22	12	24	17	25	20	21	27

V celom sledovanom období bol celkový prírastok obyvateľstva prevažne pozitívny, čo poukazuje na pozitívne vývojové tendencie podieľajúce sa na celkovom počte obyvateľstva obce Poruba. V rozmedzí rokov 2000-2023 celkový počet narodených a prisťahovaných do obce o 83 prevyšuje počet zomretých a vystťahovaných z obce. V kontexte toho je nutné zvažovať opatrenia, ktoré by naďalej podporovali a zvyšovali pôrodnosť, aby v budúcom období nedochádzalo k starnutiu a poklesu populácie. V dlhodobom horizonte je potrebné zvažovať podporu mladých rodín, bývania v obci a prilákanie nových obyvateľov do obce, čo sa môže



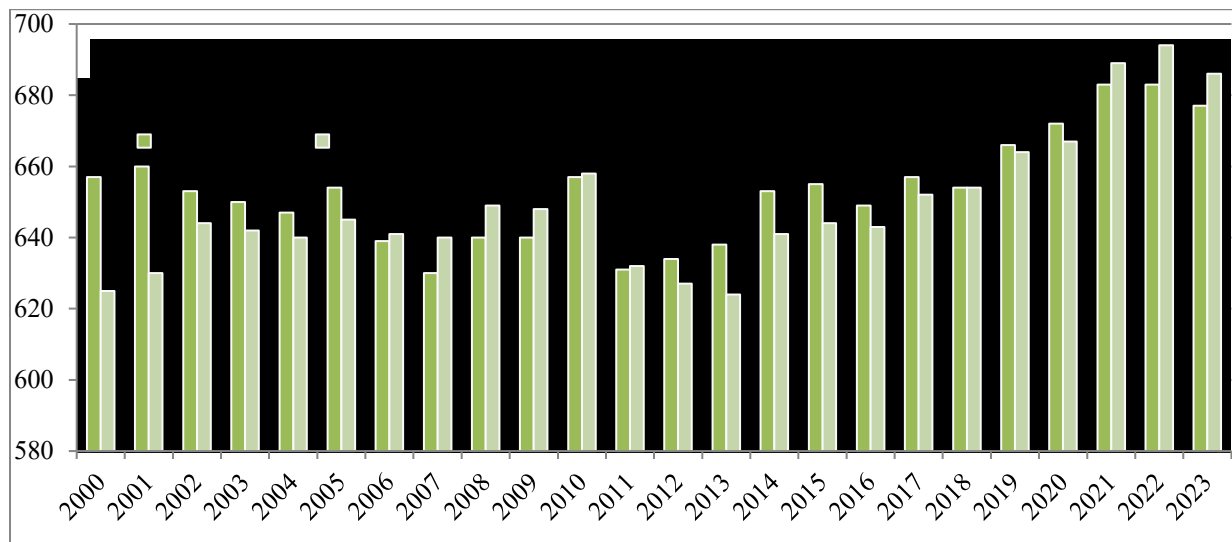
pozitívne odraziť na ďalšom vývoji v tejto oblasti.



• Štruktúra obyvateľstva

Na základe pohlavia

Z pohľadu zastúpení jednotlivých pohlaví, v obci Poruba sa striedajú obdobia s prevahou mužov s obdobiami s prevahou žien. Najvýraznejší rozdiel v porovnaní mužov a žien je dokumentovaný v roku 2000, kedy počet žien bol o 32 nižší ako počet mužov. Naopak, najnižší rozdiel medzi pohlaviami obec zaznamenala v roku 2010 a 2011, kedy počet žien o 1 prevyšoval počet mužov.



Na základe veku

Veková štruktúra obyvateľstva nepoukazuje na postupné starnutie obyvateľstva, čo je aktuálny celoslovenský trend. Priemerný vek v obci Poruba od roku 1996 narástol o 6,5 roka. Priemerný vek v rámci SR bol v roku 2021 41,39 roka, pričom však vyšší priemerný vek



zaznamenali mestá. Na vidieku bol priemerný vek nižší, čo však nedokazuje vývoj priemerného veku v obci Poruba. V roku 2023 bol index starnutia v rámci celej SR 114,76%, pričom index starnutia v obci Poruba bol vyšší - 124,42%. V kontexte zabezpečenia trvalo udržateľného rozvoja obce je potrebné sústrediť sa na podporu mladých rodín a ich zotrvanie v obci, čím by sa dlhodobo udržala, príp. zlepšila veková skladba obyvateľstva v rámci budúcich období.

Podiel osôb (%)	1996	2000	2005	2010	2015	2019	2020	2021	2022	2023
v predproduktívnom veku	20,46	18,8	18,17	14,6	13,78	14,89	15,91	15,74	15,98	15,92
v produktívnom veku	66,48	67,94	69,59	71,86	70,28	67,89	65,35	65,31	64,49	64,27
v poproduktívnom veku	13,06	13,26	12,24	13,54	15,94	17,22	18,75	18,95	19,54	19,81

Priemerný vek obyvateľstva										
	1996	2000	2005	2010	2015	2019	2020	2021	2022	2023
Poruba	36,01	36,65	37,44	39,02	41,18	41,72	41,88	41,9	42,09	42,54
SR	48,7	44,2	39,54	38,23	42,41	47,95	49,2	41,39	41,62	41,91
Index starnutia										
Poruba	63,85	70,54	767,37	92,71	115,64	115,66	117,84	120,37	122,27	124,42
SR	51,22	59,78	70,74	81,01	94,22	104,8	107,34	108,27	110,95	114,76

Na základe národnosti

Podľa posledného sčítania z roku 2021 v obci Poruba výrazne dominuje slovenská národnosť - 97,38%, teda môžeme hovoriť o homogenite obce v rámci národnostného zloženia. 3 obyvatelia sa prihlásili k maďarskej národnosti, 4 obyvatelia k českej, 3 obyvatelia k nemeckej, 1 obyvateľ k rómskej národnosti, 1 obyvateľ k ukrajinskej a 1 k moravskej národnosti. Pri 22 obyvateľoch obce sa nepodarilo zistiť príslušnosť k národnosti.

Na základe náboženstva

Obec Poruba sa väčšinou hlási k rímskokatolíckej cirkvi, 65,7 % obyvateľov. Ostatné náboženstvá majú iba veľmi malé percento zastúpení (evanjelická cirkev augsburského vyznania, gréckokatolícka cirkev, reformovaná kresťanská cirkev, pravoslávna cirkev, náboženská spoločnosť Jehovovi svedkovia, iné náboženstvá). Bez vyznania je v obci 29,22% občanov.



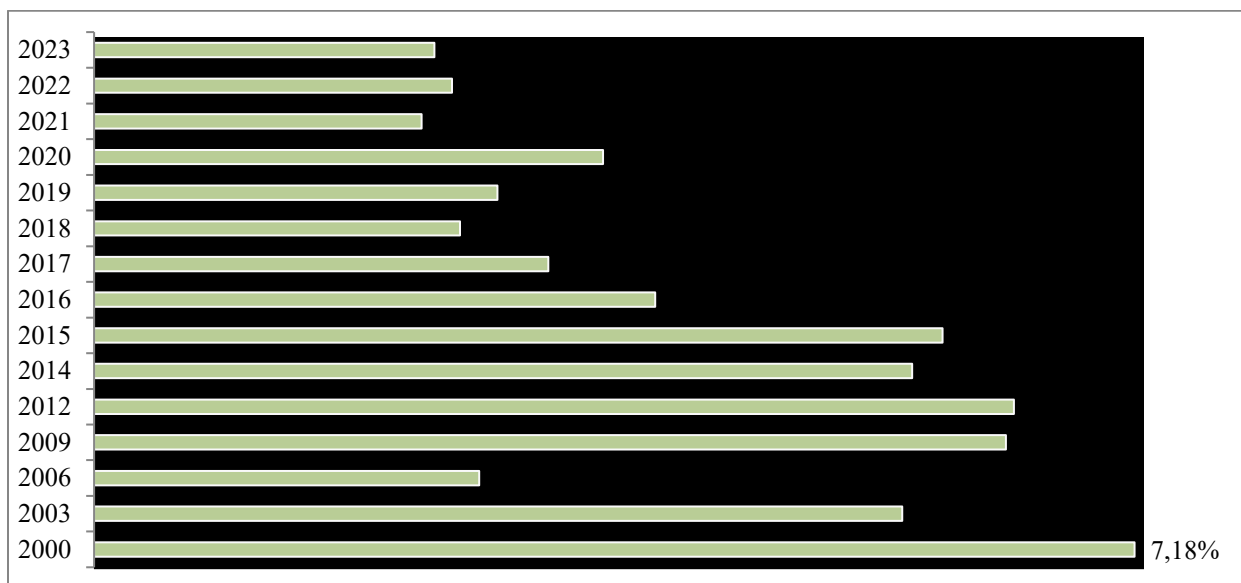
Vierovyznanie sa nepodarilo zistiť u viac ako 2% populácie obce. Iné náboženstvá v obci zastúpené nie sú.

Na základe vzdelania

Štatistiky z roku 2021 poukazujú na fakt, že najviac populácie má dosiahnuté úplné stredné vzdelanie s maturitou - 27,4%. Druhou najviac zastúpenou kategóriou v poradí sú obyvatelia so stredným odborným vzdelaním učňovským (bez maturity) - 26,89%. Najvyššie dosiahnuté vzdelanie vysokoškolské, či už I., II. alebo III. stupňa dosiahlo 11,92 % z celkového počtu obyvateľov. Bez vzdelania je v obci 10,39% obyvateľstva /osoby vo veku 0-14 rokov/.

Na základe ekonomickej aktivity

Z pohľadu celkovej nezamestnanosti v obci možno pozorovať, že nezamestnanosť sa v obci výrazne znižovala. Najnižšiu mieru nezamestnanosti obec zaznamenala v roku 2021, kedy bolo v obci nezamestnaných 31 občanov.





2.2.2 Domový a bytový fond

V obci Poruba obývajú obyvatelia prevažne rodinné domy. Podľa najnovších štatistických údajov z roku 2021 je v obci celkovo 472 bytov, z toho 672 tvoria rodinné domy, 5 bytov sa nachádza v bytových domov, 1 v ostatných budovách na bývanie, 1 v neskolaudovanom rodinnom dome a 3 byty v ostatných budovách.

Od roku 2022 je v obci vybudovaná verejná splašková kanalizácia, na ktorú je k 31.12.2023 pripojených 63% domácností.

Z pohľadu typu vodovodu, z verejnej siete je napojených viac ako 97% domácností, vlastnú studňu majú 2 domácnosti, bez prípojky je 5 domácností a pri 4 domácnostiach pripojenie zistené nebolo.

Z pohľadu plynofikácie, 81,14% domácností je plynofikovaných, 18,01% nie je plynofikovaných a pri 0,85% domácnostiach napojenie na plynovú sieť nebolo zistené.

Obdobie výstavby bytov v obci	
rok	počet bytov
pred r. 1919	30
1919-1945	67
1946-1960	104
1961-1980	121
1981-2000	97
2001-2010	11
2011-2015	20
2016 a neskôr	18
Nezistené	4

2.2.3 Občianska vybavenosť

Verejná vybavenosť

Občianska vybavenosť zodpovedá veľkosti obce. Nenachádza sa tu nijaké zdravotné stredisko ani ambulancie lekárov. Tieto služby obyvatelia využívajú najmä v okresnom meste Prievidza a v ostatných okolitých sídlach, kde sa nachádzajú všetky potrebné ambulancie lekárov, nemocnica i lekárne, ako aj sociálne zariadenia.

Zo školských zariadení sa v obci Poruba nachádzala základná škola. Budova ZŠ slúžila svojmu účelu od roku 1962, kedy bola 15.9. slávnostne otvorená. V roku 2012 bola základná škola zatvorená. V obci sa však nachádza materská škola, s kapacitou 50 detí. Areál Materskej školy je situovaný v rámci bytovej zástavby vo funkčne dobrej polohe južnej okrajovej polohy zástavby obce a na pozemku so zeleňou, kde sú situované prvky pre pohybové aktivity v prírodnom prostredí. Činnosti predškolskej výchovy sú vo vhodnom priestorovom vybavení. V školskom roku 2023/2024 navštevuje materskú školu 48 detí. MŠ má 8 zamestnancov, z toho 4 pedagogických a 4 nepedagogických zamestnancov.

Z hľadiska kultúrneho a športového vybavenia sa v obci nachádza:



- športový areál,
- telocvična,
- detské ihrisko,
- miestna knižnica,
- rímsko-katolícky kostol sv. Mikuláša - biskupa, ktorý je vyhlásená za Národnú kultúrnu pamiatku,
- dom smútku v areáli cintorína,

V okolí obce sú dobre podmienky pre cykloturistiku, pešiu turistiku, poľovníctvo či rybolov. Ďalšiu voľnočasovú infraštruktúru využívajú obyvatelia obce v susedných mestách a obciach. V zástavbe obce je rad zachovalých ľudových domov bývania a hospodárskych objektov. Z hľadiska zachovania tohto ľudového dedičstva sú cenné aj samostatné objekty sýpok. V zástavbe obce majú svoju pamiatkovú hodnotu zachovalé objekty regionálnej ľudovej architektúry a sakrálne križe, ktoré sú aj vo voľnej krajine.

Vo vlastníctve obce sa nachádzajú nasledovné budovy s identifikáciou ich stavu:

- Obecný úrad,
- Materská škola,
- Telocvična,
- Hasičská zbrojnica,
- Dom smútku,
- Šatne,
- Obecné bytovky.

Všetky budovy vo vlastníctve obce sú vo vyhovujúcom stave, po rekonštrukcii.

Komerčná vybavenosť

Veľkosť obce je aj v prípade komerčnej vybavenosti limitujúcim faktorom. V obci sa nachádza predajňa potravín a pohostinstvá. Ostatné služby využívajú obyvatelia v okolitých obciach a mestách, keďže priamo v obci poskytované nie sú.



2.2.4 Technická infraštruktúra

Technická vybavenosť (31. 12. 2023)	
Pošta	nie
Verejný vodovod	áno
Verejná kanalizácia	nie
Kanalizačná sieť pripojená na ČOV	nie
Rozvodná sieť plynu	áno
Miestny rozhlas	áno
Verejné osvetlenie	áno

Obec je napojená na elektrické vedenie, ktoré poskytuje elektriku obyvateľom v domácnostiach.

Obec je zásobovaná elektrickou energiou prostredníctvom diaľkového vedenia linky VN 22kV, z ktorej sú napojené jestvujúce trafostanice.

Obec je taktiež plynofikovaná. Odber zemného plynu je charakterizovaný odberom pre potreby vykurovania, ohrevu teplej úžitkovej vody a varenia.

Obec má vybudovaný verejný vodovod, je odkanalizovaná a napojená na čističku odpadových vôd.

Na celom území obce je pokrytie všetkých mobilných operátorov. Obec má vybudované verejné osvetlenie a miestny rozhlas, vybudovanú optickú sieť.

Obec zabezpečuje na pravidelnej báze aj odvoz komunálneho odpadu. Separovaný zber odpadov sa organizuje podľa druhu odpadu (sklo, papier, plast, železo).

2.2.5 Hospodárstvo

V obci Poruba sa obyvatelia v minulých obdobiach venovali najmä ťažbe dreva a poľnohospodárstvu. V súčasnosti sa obyvatelia obce venujú rôznym zameraniam, pričom značná časť obyvateľstva dochádza za prácou mimo obce.

	2005	2010	2015	2018	2019	2020	2021	2022	2023
Fyzické osoby - podnikatelia	65	77	74	92	98	87	91	97	105
-z toho živnostníci	65	77	73	91	95	84	88	95	104
Právnické osoby	13	19	13	20	24	19	24	27	29
-z toho ziskové	7	12	12	15	18	15	19	22	23
-z toho neziskové	6	7	1	5	6	4	5	5	6

Finančné hospodárenie

Základným nástrojom finančného hospodárenia obce je rozpočet, ktorý je zostavovaný podľa Zákona č.583/2004 Z.z. o rozpočtových pravidlách územnej samosprávy a o zmene a doplnení niektorých zákonov v znení neskorších predpisov a schvaľovaný obecným zastupiteľstvom.



Rozpočet na rok 2023 bol zostavený ako vyrovnaný. Výška príjmov i výdavkov bola schválená na úrovni 645 221 Eur. Bežný rozpočet bol zostavený ako prebytkový a kapitálový rozpočet ako schodkový. Rozpočet po zmenách bol schválený vo výške 1 604 749 Eur - príjmová aj výdavková časť.

Rozpočet obce k 31.12.2023

	schválený rozpočet na rok 2023 (€)	rozpočet 2023 po zmenách (€)		schválený rozpočet na rok 2023 (€)	rozpočet 2023 po zmenách (€)
príjmy celkom	645 221,00	1 604 749,00	výdavky celkom	645 221,00	1 604 749,00
bežné príjmy	639 013,00	797 723,00	bežné výdavky	603 494,00	761 659,00
kapitálové príjmy	0,00	369 169,00	kapitálové výdavky	0,00	801 363,00
príjmové finančné operácie	6 208,00	437 857,00	výdavkové finančné operácie	41 727,00	41 727,00

Tabuľka - Schválený rozpočet na rok 2024

	schválený rozpočet na rok 2024 (€)		schválený rozpočet na rok 2024 (€)
príjmy celkom	739 621,00	výdavky celkom	739 621,00
bežné príjmy	739 621,00	bežné výdavky	684 432,00
kapitálové príjmy	0,00	kapitálové výdavky	0,00
príjmové finančné operácie	0,00	výdavkové finančné operácie	55 189,00

Na rok 2024 bol schválený vyrovnaný rozpočet vo výške 739 621 Eur v príjmovej a vo výdavkovej časti. Bežný rozpočet bol schválený ako prebytkový, kapitálový rozpočet ako vyrovnaný.

Z pohľadu príjmov a výdavkov obce od roku 2017 možno konštatovať, že obec vykazovala najvyššie príjmy v rozpočte v roku 2023. Najnižšie príjmy i výdavky obec dokumentovala v roku 2020.

Tabuľka - Štruktúra príjmov a výdavkov obce od roku 2015

	2017	2018	2019	2020	2021	2022	2023	2024
Príjmy	666 925,19	739 583,01	598 691,08	654 803,77	691 314,00	811 675,92	1 448 600,70	739 621
Výdavky	624 407,33	728 343,59	526 956,08	595 713,11	634 895,22	777 821,45	1 311 059,51	739 621



2.3 Analýza vonkajšieho prostredia

2.3.1 Poloha obce

Obec Poruba sa nachádza v okrese Prievidza, v Trenčianskom samosprávnom kraji. Centrum obce leží na súradnici 48° 49' 57" severnej zemepisnej šírky (N) a 18° 35' 25" východnej zemepisnej dĺžky (E). Nadmorská výška v strede obce je 400 metrov nad morom a jej kataster sa rozkladá na ploche 15,15 km². Vzdialenosť obce od okresného mesta je približne 12km.



2.3.2 Geologická stavba a prírodné podmienky

Obec Poruba svojím katastrom nadväzuje na kataster obce Lazany v severozápadnej polohe časti Hornonitrianskej kotliny. Obec leží v prechode rovinnej poľnohospodárskej krajiny a lesného podhoria Malej Magury, ktoré je súčasťou Strážovských vrchov. Centrum obce je v nadmorskej výške cca 410 m.n.m. dolný koniec vo výške 350 m.n.m. , horný koniec obce v nadmorskej výške cca 450. Ťažisko zástavby obce kopíruje terén údolia toku Porubského potoka. Terén má juhovýchodný sklon. Prevažná časť katastra, ktorá siaha až po kótu Magura v nadmorskej výške 1 141m je lesným pôdnym fondom so zmiešanými lesmi a horskými lúkami. Údolím Porubskej dolinky vedie lesná cesta a tečie Porubský potok a napájajú sa krátke bočné dolinky – Medvedia, Strašná, Kamenná, Mravcová.

Oblasť, v ktorej sa obec Poruba rozprestiera, bola sformovaná zložitým geologickým vývojom. Súčasná priestorová štruktúra jej bezprostredného geologického podložia je výsledkom dlhovekej kombinácie pôsobenia endogénnych a exogénnych geomorfologických činiteľov. Z najmladších súborov hornín v nej dominujú kvartérne fluvialne sedimenty (riečne štrky a piesky) – v Prievidzskej a Oslianskej kotline uložené riekou Nitrou, v priestore od Nitrianskeho Pravna na severe až po Uhereckú bránu na juhozápade, v Rudnianskej kotline riekou Nitricou (Belankou) od obce Lomnica na severe až po Vestenickú bránu na juhozápade (Lukniš, 1968) a napokon, v úzkom pruhu, aj riekou Handlovkou v Handlovskej kotline od Handlovej na juhovýchode po Prievidzu v ústí Handlovskej kotliny do Prievidzskej kotliny, kde sa napájajú na sedimenty Nitry. (Brodňanová – Brodňan, 1988) Fluvialne usadeniny rovnakého druhu sa



nahromadili aj v reliéfnej forme náplavových kužeľov prítokov spomenutých riek, na úpätiach pohorí hraničiacich s kotlinou. Spod opísaného kvartérneho podkladu okrajovo na povrch vystupujú staršie neogénne jazerné a morské usadeniny (dolomitové zlepenice, drobné pieskovce, ílovité piesky a slienité íly) s prímiesou sopečného materiálu podobného veku, najmä v podobe pyroklastík. V severnej polovici územia Rudnianskej kotliny, na celom území tzv. Bojníckej vysokej kryhy a vo veľkej časti Handlovskej kotliny vystupujú na povrch v pomerne širokých súvislých pásoch dokonca morské sedimenty vnútrokarpatského paleogénu – v spodnej vrstve sú to vápencové a dolomitové brekcie, zlepenice i vápence s vložkami slienitých bridlíc, vyššie monotónny flyš zložený z vápnatých pieskovcov a ílovcov (Lukniš, 1968).

Charakter pôdných pomerov je určený vývojom klimatických podmienok, dlhodobými zmenami hladín podzemných vôd, zrážkami, zrnitosťným zložením pôdy a sedimentov. Nezanedbateľnú úlohu má pritom technológia poľnohospodárskeho obrábania pôdy, prípravy pôdy pre vysádzanie lesa. Prevládajúcou skupinou pôdných asociácií sú kambizeme nasýtené až presýtené viac ako tretina územia okresu. Ďalej sú tu ilimerizované pôdy oglejené (nivná pôda karbonátová) a hnedozeme oglejené, až pseudogleje, rendziny až rendziny hnedé. Substrát – reprezentačnou skupinou typov kvartérnych pokryvov sú štrkovo-hlinité až štrkovo proluválne a glaciofluvialne sedimenty, hlinité, štrkové až kamenité zeminy na masívnych vápencovo-dolomitických horninách.

Najvýznamnejším tokom v riešenom území je rieka Nitra na južnej hranici mikroregiónu, do ktorej sa vlievajú spádové potoky a upravované kanály Chvojnica, Hajná, Porubský potok, Zlatná. Celé územie regiónu patrí do povodia rieky Nitra, ktoré sa ďalej napája na povodie rieky Váh. Vybudovaním akumuláčnej Lazianskej nádrže a umelých melioračných kanálov sa podstatne skvalitnil vodný režim na potokoch a zásobovanie poľnohospodárskej pôdy úžitkovou vodou. Pitná voda bola v minulosti v obci získavaná pôvodne kopanými studňami, ktoré však majú hygienicky závadnú pitnú vodu. Obce sú napojené na verejný vodovod, ktorého zdroje sú v lesnom pásme nad obcou Poruba - Dolné lazy - Starý vrch (ÚPN Poruba).

Mikroregión okolia obce podľa dostupných údajov patrí do teplej klimatickej oblasti s okrskom, ktorý má charakteristiku teplého, s miernou vlhkosťou a chladnejšou zimou v aluviálnej nive rieky Nitra. Priemerná ročná teplota vzduchu je nad 80 C, najteplejším je mesiac júl s priemerom nad 18°C, najchladnejším je mesiac január s maximom –30°C. Priemerná ročná oblačnosť je 59 %, najvyššia je v novembri – cca 70%. Priemerný ročný úhrn zrážok je do cca



760 mm. Priemerný počet letných dní v roku s max. teplotou 250 C a vyššie je 60. Priemerný počet mrazivých dní s min. teplotou 0,10 C a nižšie v roku je 100. Priemerný počet dní so snehovou pokrývkou je prakticky od začiatku decembra do začiatku marca, s trvalou pokrývkou viac ako 60 dní, najviac dní v januári – nad 20, vo februári – nad 15 dní. Priemerná výška snehovej pokrývky je 23 cm. Priemerný počet slnečných dní tvorí 1 840 hodín v roku, minimum je v mesiaci december – len cca 45 hodín. Všeobecne prevládajú vetry severné - priemerne 19,4% a východné - priemerne 17,1%, ďalšie údaje – z juhovýchodu 16,7%, severovýchodu 16,0%, juhu 13,3%. Bezvetrie je evidované len v 3,7 %. Tepelná inverzia – v obci Poruba cca 1/3 dní v roku, najviac v zimnom období (ÚPN Poruba).

Kataster obce je podhorským a horským prostredím, kde je zeleň zastúpená prevažujúcimi drevinami – borovicou, smrekom, sosnou, hrabom obyčajným, agátom bielym a kríkmi - lieska, hloh, trnka, ruža šípová a iné. Prostredie okolia vodných tokov tvoria lužné lesy a koridory, pozdĺž malých potokov a ich meandrov slatiniská s jelšou, osikou a brezou. Zázemie obce v severnej až juhozápadnej severozápadnej polohe stúpajúceho terénu tvoria zmiešané listnaté a ihličnaté lesné komplexy svahov Malej Magury.

Prostredie mierne zvlnenej podhorskej poľnohospodárskej krajiny Hornonitrianskej kotliny a s priechodom do svahov lesného komplexu Malej Magury sú bohaté na lesnú zver a živočíchy. V Porubskom potoku a ďalších malých potokoch a odvodňovacích kanáloch s prirodzenou reprodukciou je evidované veľké množstvo rýb, obojživelníkov, vtáctva, cicavcov. Neďaleká Lazianska nádrž je dôležitým refúgiom rýb, vodných živočíchov, vtáctva a je stálym stanovišťom pri sezónnych ťahoch sťahovaného vtáctva. Fauna krovín sa podobá spoločenstvu lesov, vyskytujú sa tu navyše živočíchy tohto biotopu. Lúčne spoločenstvá fauny sa vyskytujú v podhorskej brehovej zeleni Porubského potoka a ďalších tokov v katastri.



2.3.3 Dopravná infraštruktúra

Obec Poruba leží v dobrej dostupnosti od okresného mesta.

- **cestná doprava** - cestnú sieť tvorí cesta III. triedy č. 1799, ktorá sa napája v obci Nedožery - Brezany západným smerom a prechádza cez obec obec Lazany do vyššie položenej obce Poruba, kde je v centrálnej polohe sídla ukončené. Z tejto cesty na západnom konci zástavy obce Lazany odbočuje regionálna cesta III/1800 do Kanianky.
- **autobusová doprava** - autobusovú dopravu v obci zabezpečuje SAD Prievidza a.s., pričom priame prepojenie obce je na všetky okolité sídla, ako aj okresné mesto.
- **železničná doprava** - územím obce železničná trať nevedie, obyvatelia obce využívajú železničnú dopravy v blízkej obci Nedožery - Brezany, kde je pre obyvateľov k dispozícii železničná stanica osobnej dopravy na regionálnej trati Prievidza - Nitrianske Pravno. Najbližšia nákladná stanica železničnej dopravy je v rámci staníc Prievidza, Pravenec, Nitrianske Pravno.
- **iné formy dopravy** - v okrese Prievidza sa nachádza letisko, ktoré je využívané ako letisko športového charakteru. Najbližšími letiskami pre verejnú prevádzku sú medzinárodné letisko Bratislava a Piešťany.



2.3.4 Životné prostredie

Ochrana životného prostredia je nevyhnutná pre zabezpečenie kvality života súčasných aj budúcich generácií. Výzva spočíva v tom, skombinovať ju s nepretržitým hospodárskym rastom takým spôsobom, ktorý by bol dlhodobu udržateľný. Vzhľadom na klimatické zmeny je táto výzva čoraz pálčivejšia. Poruba je obcou, ktorá má pomerne dobrý potenciál v oblasti rozvoja cestovného ruchu a vzhľadom na tento fakt, ako i na potrebu zachovania prírody ako celku je trvalo udržateľný rast rešpektujúci environmentálne špecifiká a ohrozenia významnou prioritou v rozvoji obce.



Priamo na území obce sa nenachádza výroba, ktorá by výrazne znečisťovala ovzdušie. Medzi zdroje znečisťovania ovzdušia patria najmä lokálne vykurovanie tuhým palivom, automobilová doprava či sekundárna prašnosť spôsobená poľnohospodárskou a stavebnou činnosťou.

Z pohľadu znečistenia pôdy sú hlavnými zdrojmi znečistenia v obci najmä poľnohospodárstvo, osídlenie so svojimi sprievodnými znakmi, odpady, stavebná činnosť, odpadové vody, doprava, rekreácia a lesné hospodárstvo.

Odpadové hospodárstvo

V obci Poruba je organizovaný separovaný zber odpadov. V prípade výskytu čiernych skládok obec priebežne pristupuje k ich likvidácii. Aktuálne sa v obci nachádza jedna čierna skládka odpadu - tzv. Biely jarok.

Aktuálne je zber odpadu v obci Poruba organizovaný v zmysle Všeobecne záväzného nariadenia obce Poruba č. 3/2022 o nakladaní s komunálnym odpadom v obci Poruba. VZN upravuje práva a povinnosti držiteľov odpadov, podrobnosti o nakladaní so zmesovým komunálnym odpadom, s biologicky rozložiteľným komunálnym odpadom, o nakladaní s biologicky rozložiteľným kuchynským odpadom a reštauračným odpadom od prevádzkovateľa kuchyne, o spôsobe a podmienkach triedeného zberu komunálnych odpadov z obalov a odpadov z neobalových výrobkov zbieraných spolu s odpadmi, o elektroodpade, o nebezpečnom odpade, batérii a akumulátorov, spôsobe a podmienkach zberu veterinárnych a humánných liekov, zberu jedlých olejov a tukov, objemného odpadu, šatstva a textílií, drobného stavebného odpadu, odpadu z dreva, a spôsobe nahlasovania nezákonne umiestneného odpadu.

Obec zabezpečuje zber a prepravu zmesového komunálneho odpadu 1x za 14 kalendárnych dní. O dni zberu a preprave zmesového komunálneho odpadu obec vopred informuje pôvodcov zmesového komunálneho odpadu v obci obvyklým spôsobom (miestnym rozhlasom, na úradných informačných tabuliach a na internetovej stránke obce), pričom v obci nie je zavedený množstvový zber komunálnych odpadov.

Triedený zber komunálnych odpadov sa v obci realizuje v nasledovnom rozsahu:

- plasty,
- sklo,
- papier,



- obaly z kovu,
- viacvrstvové kombinované materiály na báze lepenky,
- kovy, železo a oceľ.

Termíny zberu jednotlivých druhov odpadu definuje kalendár vývozu zmesového komunálneho odpadu a separovaných zložiek.

2.4 Zhodnotenie realizovaných opatrení rozvoja územia

Obec Poruba zabezpečuje správu územia a majetku, trvalú udržateľnosť a rozvoj obce činnosťou vlastnej samosprávy a prostredníctvom jej zamestnancov. Súčasná samospráva obce je vedená starostom obce a 7-členným obecným zastupiteľstvom zvoleným v komunálnych voľbách 2022.

Správa územia, majetku obce a jej ďalší rozvoj sú samosprávou riadené na základe ročného finančného plánu a rozpočtu obce na príslušný kalendárny rok.

2.4.1 Ex-post hodnotenie doterajších opatrení realizovaných na zabezpečenie rozvoja obce

Obec Poruba počas minulých rokov uplatňovala priebežne princíp zaistovania trvale udržateľných aktivít a investičného rozvoja obce na báze disponibilných vlastných zdrojov obecného rozpočtu, zo zdrojov príležitostne získaných predajom majetku obce a doplnkovo z dotácií zo štátnych účelových zdrojov poskytovaných ústrednými orgánmi štátnej správy.

Najvýznamnejším rozvojovým projektom minulých rokov bol projekt z roku 2024 - *Zvýšenie kapacity triedeného zberu komunálneho odpadu v obci Poruba*. V roku 2022 obec realizovala projekt so zameraním na predchádzanie vzniku biologicky rozložiteľných odpadov.

V dôsledku nedostatku vlastných finančných prostriedkov a nízkeho rozpočtu je obec nútená pracovať na rozvoji obce postupne, s využitím finančných prostriedkov zo štátneho rozpočtu a zo zdrojov Európskej únie.

Rozvoj obce Poruba je z dlhodobého hľadiska možno oprieť o krásne prírodné prostredie, ako aj o rozvoj lesného hospodárstva i poľnohospodárstva, čo by však vyžadovalo zefektívnenie čerpania finančných prostriedkov zo štrukturálnych fondov EÚ a štátneho rozpočtu, prijímanie opatrení na zlepšenie podnikateľského prostredia pre malých a stredných podnikateľov a potrebu vytvárania partnerstiev pri riešení problematiky rozvoja obce a regiónu, kde sa obce nachádza - od spolupráce samosprávy, orgánov štátnej správy, podnikateľských subjektov a pod.

Významným prínosom pre životné prostredie je dlhodobo zavedený a fungujúci zber



separovaného odpadu.

Prehľad realizovaných projektov:

Rok podania/schválenia projektu	Názov projektu	Poskytovateľ	Výška príspevku v €
2019	Wifi pre teba	MIRRI	12 500 €
2020	Vykurovanie šatní v areáli futbalového štadióna	Slovenský futbalový zväz	13 334 €
2020	Zriadenie vykurovania v hasičskej zbrojnici	Ministerstvo vnútra	8 000 €
2020	Kamerový systém v obci Poruba	Ministerstvo vnútra	8 047 €
2021	Rekonštrukcia autobusových zastávok v obci Poruba	PPA	21 582,03 €
2022	Zlepšovanie odpadového hospodárstva v obci Poruba	SAŽP	3500 €
2022	Predchádzanie vzniku biologicky rozložiteľných odpadov v obci Poruba	Environmentálny fond	72 888 €
2023	Riešenie migračných výziev v obci Poruba	MIRRI	39 000 €
2024	Zvýšenie kapacity triedeného zberu komunálneho odpadu v obci Poruba	Ministerstvo ŽP SR	318 844,15 €

ANALYTICKÉ VÝCHODISKÁ

Zhodnotenie implementácie doterajších stratégií

V rozsahu dostupných zdrojov a obmedzeného rozpočtu obce, v predchádzajúcom období obec nebola schopná realizovať veľké projekty - najmä v oblasti technickej infraštruktúry, ktoré sú potrebné pre zabezpečenie dostatočnej kvality života najmä pre mladé rodiny. Menšie projekty sa snaží obec realizovať postupne.

Nedostatočne dobudovaná technická infraštruktúra obce, nedostatok voľnočasových aktivít a možností športového a kultúrneho vyžitia v obci sa odráža na náraste osôb v dôchodkovom veku a znižovaní počtu mladých rodín na území obce.

1.1. Kľúčové trendy vývoja, ak by sa stratégia PRO neimplementovala

V prípade, ak by sa stratégia rozvoja určené Programom rozvoja obce Poruba nerealizovala, možno očakávať prehĺbovanie poklesu osídľovania územia a nárast vystáhovalectva z riešeného územia. Súčasne by dochádzalo k ďalšiemu nárastu starnutia obyvateľstva v prostredí bez dobudovanej technickej, sociálnej a environmentálnej infraštruktúry - dobudované chodníky a zrekonštruované miesta



komunikácie, modernizácia obecných budov.

1.2. Identifikácia vnútorných potenciálov, výziev, limitov a problémov

Výzvy a potenciály	Socioekonomické	<i>Ustálená štruktúra obyvateľstva z hľadiska národnostného, náboženského i sociálnoekonomického zloženia bez zaťaženia systému obyvateľmi sociálne odkázaných skupín - nezamestnaných, bezdomovcov, neprispôsobivých občanov, marginalizovaných rómskych komunit a pod.</i>
	Územno-technické	<i>Dostatočné kapacity na kvalitné bývanie na vidieku v rodinných domoch vo vidieckom prostredí Dostupnosť územia v blízkosti okresného mesta</i>
	Prírodno-environmentálne	<i>Absencia akútnych ekologických záťaží v životnom prostredí</i>
	Inštitucionálno-organizačné	<i>Fungujúca miestna samospráva Informovanosť obyvateľov obce prostredníctvom webovej stránky obce a miestneho rozhlasu</i>
Problémy a limity	Socioekonomické	<i>Mimoškolské aktivity detí a mládeže mimo územia obce, nárast obyvateľov v poproduktívnej skupine, odchod mladých ľudí z obce za lepším uplatnením Rezignácia občanov a ich nezáujem o veci verejné</i>
	Územno-technické	<i>Finančná náročnosť realizácie potrebných opatrení pre vybudovanie a modernizáciu technickej infraštruktúry, Hrozba povodní vplyvom nadmerného výrubu stromov a neuvážených zásahov do reliéfu krajiny</i>
	Prírodno-environmentálne	<i>Zmena klímy a využívania územia</i>
	Kultúrne	<i>Chýbajúce záujmové združenia občanov - najmä v mladších a stredných vekových skupinách</i>
	Inštitucionálno-organizačné	<i>Absencia vlastných kapacít na prípravu a realizáciu rozvojových projektov, absencia ponuky sociálnych služieb na území obce</i>

1.3. Identifikácia výziev, limitov a problémov z vonkajšieho prostredia

Na základe vývoja vo vonkajšom prostredí, PRO Poruba reaguje primárne na potreby obstarania a poskytnutia externých finančných zdrojov zo štátneho rozpočtu a fondov Európskej únie s cieľom dobudovania a modernizácie technickej infraštruktúry obce ako základnej podmienky pre plnohodnotný život v rámci riešeného územia.

V nadväznosti na vyššie uvedené je nutné na národnej a regionálnej úrovni zabezpečiť prístup k zdrojom štátneho rozpočtu a fondov EÚ s cieľom zabezpečenia vyrovnávania disproporcií a potrieb technickej, environmentálnej a spoločenskej vybavenosti územia jednotlivých obcí. Taktiež je nevyhnutné zjednodušiť poskytovanie externých zdrojov zo štátnych a európskych rozpočtov s cieľom zlepšenia vybavenosti území obcí.

Výzvou v rámci regionálneho rozvoja SR ostáva presun kompetencií a decentralizácia rozhodnutí na územie samosprávnych krajov, spoločné projekty v rámci konkrétnych samosprávnych celkov a vytvorenie podmienok na územnú spoluprácu na úrovni všetkých aktérov územného rozvoja - najmä



občanov, podnikateľských osôb ako aj záujmových združení v danom regióne a samospráve.

1.4. Výstupy SWOT analýzy pre voľbu typu stratégie

Silné stránky	Slabé stránky
<ul style="list-style-type: none">• <i>poloha v blízkosti okresného mesta,</i>• <i>dostupnosť autobusovej dopravy,</i>• <i>pravidelný odvoz TKO a separovanie,</i>• <i>blízkosť priemyslu a pracovných príležitostí v okolí obce,</i>• <i>existencia materskej školy,</i>• <i>vybudovaná technická infraštruktúra,</i>• <i>pracovné príležitosti v obci a v okolí obce,</i>• <i>rozvinutá sieť sociálnych zariadení a služieb v príľahlých sídlach,</i>• <i>prírodné krásy a pamiatky v okolí obce,</i>• <i>vhodné podmienky pre rozvoj cestovného ruchu,</i>• <i>kvalita životného prostredia napriek existujúcim zdrojom znečistenia v širšom okolí obce.</i>	<ul style="list-style-type: none">• <i>nedostatok vlastného investičného kapitálu,</i>• <i>absencia zdravotného zariadenia v obci,</i>• <i>absencia voľnočasových aktivít,</i>• <i>stav miestnych komunikácií,</i>• <i>zhoršovanie stavu ovzdušia vplyvom automobilovej dopravy,</i>• <i>rezignácia a nezáujem verejnosti o veci verejné,</i>• <i>chýbajúce služby na území obce,</i>• <i>emisie z vykurovania tuhým palivom,</i>• <i>nevedomosť a nezáujem ľudí o ochranu životného prostredia.</i>
Príležitosti	Ohrozenia
<ul style="list-style-type: none">• <i>využívanie podpory štrukturálnych fondov EÚ,</i>• <i>vytváranie partnerstiev pri riešení problematiky rozvoja obce a regiónu - spolupráca samosprávy, orgánov štátnej správy, podnikateľov, mimovládnych organizácií a pod.,</i>• <i>zmeny a doplnky územného plánu,</i>• <i>zakladanie mimovládnych neziskových organizácií poskytujúcich všeobecne prospešné služby,</i>• <i>zlepšenie prístupu malých a stredných podnikateľov k informačným technológiám a k finančným zdrojom pre podnikanie,</i>• <i>zriadenie podporných mechanizmov na štátnej a regionálnej úrovni.</i>	<ul style="list-style-type: none">• <i>ekonomická situácia obce,</i>• <i>nedostatočná informovanosť obyvateľstva o možnostiach podnikania v cestovnom ruchu,</i>• <i>nedostatočná propagácia obce a regiónu,</i>• <i>ohrozenie povodňami vplyvom nadmerného výrubu stromov a neuváženej zásahu do reliéfu krajiny,</i>• <i>neprehľadné, chýbajúce a nevhodné koncepcie na úrovni štátu a regiónu,</i>• <i>často sa meniaci legislatíva - daňová, úverová, odvodová a pod.,</i>• <i>zhoršujúci sa stav služieb na území obce,</i>• <i>kontaminácia poľnohospodárskej pôdy,</i>• <i>nedostatok finančných prostriedkov na dobudovanie a obnovu infraštruktúry,</i>• <i>nevýhodné podmienky čerpania úverových zdrojov z komerčných bánk,</i>• <i>nadmerné využívanie fosílnych palív,</i>• <i>dlhodobé zmeny klímy,</i>• <i>dlhodobé a systematické znehodnocovanie životného prostredia.</i>



Návrh strategického prístupu vyplývajúci zo SWOT analýzy

Na základe definovania slabých a silných stránok, príležitostí a hrozieb, obec Poruba sa v nasledujúcom období zameria na maximalizáciu využitia vnútorných zdrojov - predovšetkým polohy a dostupnosti obce, jedinečnosti prírodného prostredia, dostatku pracovnej sily, organizačných schopností samosprávy, využitie spolupráce a deľby práce medzi partnerov s cieľom implementácie inovačne orientovanej smart stratégie rozvoja, ktorá zabezpečí udržateľný rozvoj obce a kvalitu života obyvateľov na jej území.

Obec Poruba sa na základe vyššie uvedeného bude snažiť o efektívne využívanie finančných prostriedkov a zdrojov, ktoré budú adresne využívané na naplnenie rozvojových potenciálov v rámci jednotlivých oblastí hospodárskeho či sociálneho života, namiesto hľadanie riešení už existujúcich problémov.

1.5. Identifikácia disparít a faktorov rozvoja

Na základe najvýznamnejších silných stránok a príležitostí obec Poruba definuje ako hlavné faktory rozvoja :

- demografický vývoj obce a možnosti individuálnej výstavby,
- podmienky pre rozvoj v ekonomickej a hospodárskej oblasti.

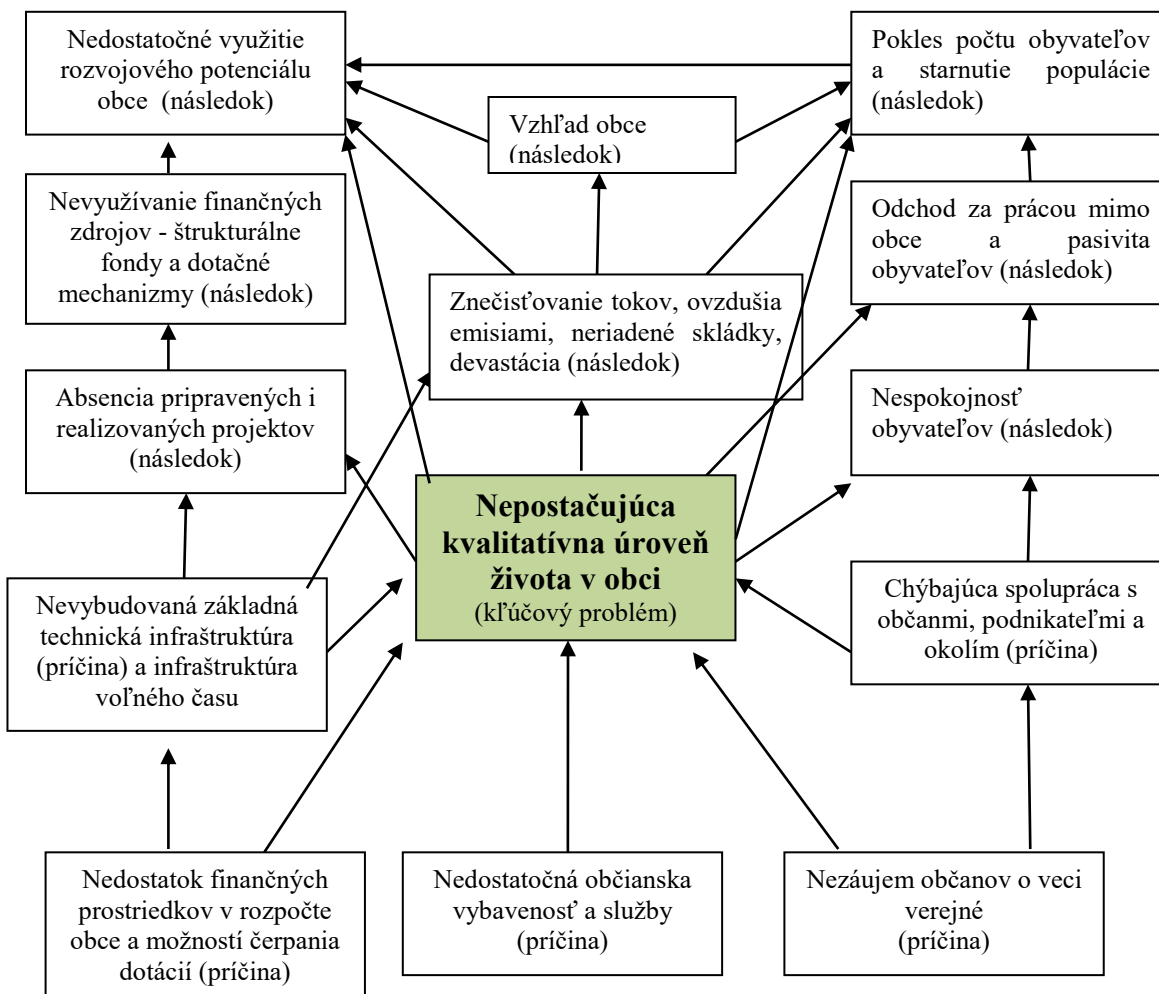
Na základe definovania slabých stránok a hrozieb vyplývajú pre obec Poruba kľúčové disparity:

- potreba dobudovania technickej a sociálnej infraštruktúry,
- absencia voľnočasových, športových a kultúrnych možností priamo na území obce.

Určenie kľúčových disparít a hlavných faktorov rozvoja je nevyhnutné pre zabezpečenie čo najvyššej adresnosti programu hospodárskeho a sociálneho rozvoja a sú rozhodujúce pri definovaní stratégie a programovej štruktúry Programu rozvoja obce.



1.6. Strom výziev a problémov



1.7. Východiská pre špecifické stratégie VÚC pre podporu rozvoja jednotlivých strategicko-plánovacích regiónov v rámci PRO VÚC

Názov dokumentu	Platnosť dokumentu	Úroveň dokumentu	Zdroj
Stratégia Európa 2020	2014-2020	EU	http://ec.europa.eu
Partnerská dohoda SR/EU na r.2014-2020	2014-2020	NUTS I - SR	www.mindop.sk
Národná stratégia regionálneho rozvoja SR 2020/30	2014-2030	NUTS I - SR	www.rokovania.sk
Analýza rozvojového potenciálu regiónov SR a ich územných	2014-2020	NUTS I - SR	www.rokovania.sk



Program rozvoja obce Poruba na roky 2024-2030

<i>rozdielov na roky 2014-2020</i>			
<i>Stratégia hospodárskej politiky SR - Slovensko 2020+</i>	<i>2013-2020+</i>	<i>NUTS I - SR</i>	<i>www.rokovania.sk</i>
<i>Program Slovensko</i>	<i>2021-2027</i>	<i>NUTS I - SR</i>	<i>www.eurofondy.gov.sk/program-slovensko</i>
<i>Program hospodárskeho a sociálneho rozvoja Trenčianskeho samosprávneho kraja na roky 2013-2023</i>	<i>2013-2023</i>	<i>NUTS III - TSK</i>	<i>www.tsk.sk</i>



ČASŤ 3 - Strategická časť

Obsahom tejto časti je spresnenie vízie a hlavného cieľa, ako aj určenie priorít a strategických cieľov programu rozvoja. Priority a strategické ciele sú naviazané na priority a ciele Národnej stratégie regionálneho rozvoja Slovenskej republiky, priority a ciele definované v Partnerskej dohode medzi EÚ a SR pre obdobie 2021-2027.

V rámci tejto časti sú zhrnuté budúce predstavy o obci, ktoré by sa mali dosiahnuť rozvojovými zámermi definovanými v stratégii rozvoja. Hlavným cieľom strategickej vízie je poskytnúť smer pre strategické plánovanie, ako aj pre implementáciu navrhnutých opatrení. Vízia tiež vykresľuje želanú budúcnosť tým, ktorí v obci žijú, pracujú, navštevujú ju, či v nej podnikajú, alebo ktorí v nej plánujú investovať.

3.1 Rozvojová stratégia

3.1.1 Vízia rozvoja a hlavný cieľ

VÍZIA OBCE:

Obec Poruba bude otvorenou, bezpečnou a atraktívnou obcou, v ktorej žijú a pôsobia aktívni a angažovaní občania. Obec bude atraktívna pre bývanie a obyvateľom poskytne podmienky pre dôstojný život. Poruba bude pokojným a občiansky uspokojivo vybaveným územím tak, aby boli pokryté potreby obyvateľov všetkých skupín bez rozdielu.

STRATEGICKÝ CIEĽ:

Zabezpečiť trvalo udržateľný rast obce Poruba, zvýšiť jej atraktivitu a kvalitu života občanov prostredníctvom priorít a opatrení zameraných na rozvoj technickej infraštruktúry, ľudských zdrojov, ekonomický a sociálny rozvoj, ochranu a budovanie životného prostredia a zvýšenie propagácie a informovanosti.

3.1.2 Štruktúra priorít a ich väzby

1.prioritná oblasť - Hospodárska oblasť

- obec Poruba pre obdobie rokov 2024-2030 v rámci tejto oblasti definovala prioritný cieľ, ktorým je najmä rozvoj dopravnej infraštruktúry - prostredníctvom rekonštrukcie miestnych komunikácií.

2. prioritná oblasť - Sociálna oblasť

- obec Poruba pre obdobie rokov 2024-2030 v rámci tejto oblasti definovala najmä potrebu zlepšenia



stavu a vzhľadu obecných budov prostredníctvom rozšírenia kapacity materskej školy a zriadenia obecného múzea. V rámci zlepšenia voľnočasových aktivít na území obce sa obec zameriava na rekonštrukciu športového areálu, revitalizáciu pútnického miesta pri kaplnke a obnova námestia pri NKP kostola sv. Mikuláša.

3. prioritná oblasť - Environmentálna oblasť

-obec Poruba si v rámci tejto oblasti stanovila jeden konkrétny špecifický cieľ - zlepšenie stavu životného prostredia prostredníctvom vybudovania zberného dvora.

Naplnenie vytýčených cieľov a priorít bude obec zabezpečovať konkrétnymi opatreniami a aktivitami, ktoré sú definované v ďalších častiach dokumentu.

3.1.3 Systém cieľov, ich súvislostí, indikátorov a strom cieľov

3.1.3.1 Prehľad strategických a špecifických (operatívnych) cieľov vo väzbe na hlavný cieľ a priority

Vízia: Obec Poruba bude otvorenou, bezpečnou a atraktívnou obcou, v ktorej žijú a pôsobia aktívni a angažovaní občania. Obec bude atraktívna pre bývanie a obyvateľom poskytne podmienky pre dôstojný život. Poruba bude pokojným a občiansky uspokojivo vybaveným územím tak, aby boli pokryté potreby obyvateľov všetkých skupín bez rozdielu.

Hlavný cieľ: Zabezpečiť trvalo udržateľný rast obce Poruba, zvýšiť jej atraktivitu a kvalitu života občanov prostredníctvom priorít a opatrení zameraných na rozvoj technickej infraštruktúry, ľudských zdrojov, ekonomický a sociálny rozvoj, ochranu a budovanie životného prostredia a zvýšenie propagácie a informovanosti.

Priorita 1. HOSPODÁRSKA OBLASŤ

Strategický cieľ 1.1

Rozvoj dopravnej infraštruktúry

Špecifický cieľ 1.1.1

Rekonštrukcia miestnych komunikácií

Priorita 2. SOCIÁLNA OBLASŤ

Strategický cieľ 2.1.

Zlepšenie stavu a vzhľadu obecných budov a verejných priestranstiev

Strategický cieľ 2.2.

Zlepšenie voľnočasových aktivít na území obce



Špecifický cieľ 2.1.1 Rozšírenie kapacity MŠ	Špecifický cieľ 2.2.1 Rekonštrukcia športového areálu
Špecifický cieľ 2.1.2 Zriadenie obecného múzea	Špecifický cieľ 2.2.2 Revitalizácia pútnického miesta pri kaplnke
	Špecifický cieľ 2.2.3 Obnova námestia pri NKP kostola sv. Mikuláša
Priorita 3. ENVIRONMENTÁLNA OBLASŤ	
Strategický cieľ 3.1. Zlepšenie stavu životného prostredia	
Špecifický cieľ 3.1.1 Vybudovanie zberného dvora	

3.1.2.2 Detailný popis strategických a špecifických (operatívnych) cieľov a zapojenia partnerov pre implementáciu PRO						
Opatrenie	Projekt	Doba realizácie	Náklady (EUR)	Koordinátor	Partneri	Zdroje financovania
Špecifický cieľ 1. Rozvoj dopravnej infraštruktúry						
1.1.1	Rekonštrukcia miestnych komunikácií	2024-2026	1500000	Obec Poruba	Vybraný realizátor	fondy EÚ, štátny rozpočet, rozpočet obce/úverové zdroje
Bližšie informácie: Potreba zlepšenia dopravnej infraštruktúry a stavu obecných komunikácií						
Prioritná oblasť 2. Sociálna oblasť						
Špecifický cieľ 2. Zlepšenie stavu a vzhľadu obecných budov						
2.1.1	Rozšírenie kapacity MŠ	2025-2026	600000	Obec Poruba	Vybraný realizátor	fondy EÚ, štátny rozpočet, rozpočet obce
Bližšie informácie: Potreba zlepšenia stavu obecných budov a zvýšenie kapacity MŠ						
2.1.2	Zriadenie obecného múzea	2027-2029	350000	Obec Poruba	Vybraný realizátor	fondy EÚ, štátny rozpočet, rozpočet obce
Bližšie informácie: Potreba podpory voľnočasových možností na území obce						
Špecifický cieľ 3. Zlepšenie voľnočasových aktivít na území obce						
2.2.1	Rekonštrukcia športového areálu	2026	120000	Obec Poruba	Vybraný realizátor	fondy EÚ, štátny rozpočet,



						rozpočet obce
	Bližšie informácie: Potreba budovania možnosti aktívneho trávenia voľného času					
2.2.2	Revitalizácia pútnického miesta pri kaplnke	2026-2029	350000	Obec Poruba	Vybraný realizátor	fondy EÚ, štátny rozpočet, rozpočet obce
	Bližšie informácie: Potreba budovania možnosti aktívneho trávenia voľného času					
2.2.3	Obnova námestia pri NKP kostola sv. Mikuláša	2027-2029	350000	Obec Poruba	Vybraný realizátor	fondy EÚ, štátny rozpočet, rozpočet obce
	Bližšie informácie: Potreba budovania možnosti aktívneho trávenia voľného času					
Prioritná oblasť 3. Environmentálna oblasť						
Špecifický cieľ 5. Zlepšenie stavu životného prostredia						
3.1.1	Vybudovanie zberného dvora	2025	700000	Obec Poruba	Vybraný realizátor	fondy EÚ, štátny rozpočet, rozpočet obce
	Bližšie informácie: Potreba zlepšenia stavu životného prostredia					

3.1.4 Ukazovatele výsledkov a dopadov

Východiskovou hodnotou pre meranie všetkých merateľných ukazovateľov je počiatočný stav ukazovateľov, ktorý je popísaný v analytickej časti rozvojového dokumentu, a ktorý je zostavený prevažne z údajov dosiahnutých k 31.12.2023. Východiskové hodnoty sú tiež dostupné vo verejne prístupných štatistikách vedených Štatistickým úradom SR, obcou alebo inými orgánmi verejnej alebo štátnej správy.

Hodnotenie realizácie PRO bude prebiehať prostredníctvom nasledujúcich merateľných ukazovateľov:

- celkový počet realizovaných projektov a ich podiel z celkového počtu plánovaných projektov v rámci obdobia 2024-2030,
- počet dosiahnutých cieľov rozvoja územia a ich podiel z celkovo prijatých cieľov rozvoja,
- náklady na realizáciu projektov celkom (dosiahnuté úspory a prečerpania),
- medziročný a celkový percentuálny nárast príjmov obce,
- prírastok občanov aktívne zapojených do rozvoja obce,



- zmena v počte obyvateľov v obci sledovaná na ročnej báze

Merateľné ukazovatele výsledkov a dopadov podľa jednotlivých oblastí		
Hospodárska oblasť	Sociálna oblasť	Environmentálna oblasť
<ul style="list-style-type: none"> – objem investícií do rozvoja obce – objem prostriedkov z fondov EÚ – objem dotácií ŠR a VUC na realizáciu projektov – rast vlastných príjmov do rozpočtu obce 	<ul style="list-style-type: none"> – celkový prírastok obyvateľstva – zlepšenie možností služieb v oblasti voľnočasových aktivít, kultúry a športu – nárast neinvestičných aktivít - kultúrno-spoločenských aktivít a účasti občanov 	<ul style="list-style-type: none"> – rast kvality života v obci meraný zlepšením demografických údajov - pokles mortality, rast natality a počtu obyvateľov celkom, zlepšenie vekovej štruktúry, – nárast separovania odpadu a pokles objemu komunálneho odpadu

Typ ukazovateľa	Názov ukazovateľa	Definícia	Informačný zdroj	Merná jednotka	Východisková hodnota	Cieľová hodnota
					2023	2030
1. PRIORITNÁ OBLASŤ - Hospodárska						
Projekt 1.1.1 - Rekonštrukcia miestnych komunikácií						
Výsledok	Dĺžka ciest	Celková dĺžka zrekonštruovaných miestnych komunikácií	Dokumentácia a interná evidencia OÚ	m	0	1000
Dopad	Počet užívateľov	Celkový počet osôb, ktoré denne zrekonštruované cesty využijú		počet	0	1700
2. PRIORITNÁ OBLASŤ - Sociálna						
Projekt 2.1.1 - Rozšírenie kapacity MŠ						
Výsledok	Plocha budovy	Celkový plošný obsah doplneného priestoru	PD a interná evidencia OcÚ	m ²	0	500
Dopad	Počet miest	Celkový počet miest MŠ, ktoré budú dodatočne vytvorené		počet	0	20
Projekt 2.1.2 - Zriadenie obecného múzea						



Program rozvoja obce Poruba na roky 2024-2030

Výsledok	Plocha budovy	Celkový plošný obsah budovy múzea		m2	0	150
Dopad	Počet užívateľov	Celkový počet osôb, ktoré týždenne budovu využijú	PD a interná evidencia OcÚ	počet	0	60
Projekt 2.2.1 - Rekonštrukcia športového areálu						
Výsledok	Plocha areálu	Celková plocha zrekonštruovaného športového areálu	PD a interná evidencia OcÚ	m	0	1000
Dopad	Počet užívateľov	Celkový počet osôb, ktoré týždenne areál využijú		počet	0	500
Projekt 2.2.1 - Revitalizácia pútnického miesta pri kaplnke						
Výsledok	Plocha areálu	Celkový plošný obsah zrevitalizovanej plochy	Interná evidencia OcÚ	m2	0	2500
Dopad	Počet užívateľov	Celkový počet užívateľov, ktorí denne týždenne miesto navštívia		počet	0	560
3. PRIORITNÁ OBLASŤ - Environmentálna						
Projekt 3.1.1 - Vybudovanie zberného dvora						
Výsledok	Plocha zberného dvora	Celkový plošný obsah zberného dvora	PD a interná evidencia OcÚ	m2	0	700
Výsledok	Počet druhov odpadov	Celkový počet druhov odpadov, ktoré sa budú zberať na zbernom dvore		m	0	6



Program rozvoja obce Poruba na roky 2024-2030

Dopad	Počet užívateľov	Celkový počet užívateľov, ktorí budú využívať zberný dvor		počet	0	1400
-------	------------------	---	--	-------	---	------

Tabuľka – Formulár pre prípravu projektov

Základné údaje o projektovom zámere č. 1		
Názov projektu	Rekonštrukcia miestnych komunikácií	
Garant	Obec Poruba	
Partneri garanta	Vybraný realizátor projektu	
Začatie a ukončenie projektu	2024-2026	
Stav projektu pred realizáciou	Potreba zlepšenia stavu dopravnej infraštruktúry	
Cieľ projektu	Potreba rekonštrukcie miestnych komunikácií	
Výstupy	Zrekonštruované miestne cesty	
Užívatelia	Obyvatelia obce	
Indikátory monitoringu	Dĺžka ciest, počet užívateľov	
Zmluvné podmienky	Budú doplnené po podpise zmluvy ako výsledku verejného obstarávania	
Riziká	Nedostatok finančných prostriedkov obce na spolufinancovanie projektu, nedostatočné technické, finančné a personálne kapacity dodávateľa	
Poznámky	---	
Realizácia projektu		
Fáza/míľnik	Súčinnosť iného odboru alebo subjektu	Termín
Príprava a realizácia projektu	Externý dodávateľ	2024-2026
Financovanie projektu		
Druh výdavku	Náklady spolu	Forma financovania projektu
Spracovanie a realizácia zámeru	1 500 000	Fondy EÚ, štátny rozpočet SR/Environmentálny fond, vlastné zdroje

Základné údaje o projektovom zámere č. 2		
Názov projektu	Rozšírenie kapacity MŠ	
Garant	Obec Poruba	
Partneri garanta	Vybraný realizátor projektu	
Začatie a ukončenie projektu	2025-2026	



Program rozvoja obce Poruba na roky 2024-2030

Stav projektu pred realizáciou	Nedostatočná kapacita budovy a potreba dobudovania priestorov	
Cieľ projektu	Potreba zlepšenia stavu budovy a zvýšenie jej kapacity	
Výstupy	Rozšírená kapacita MŠ	
Užívatelia	Obyvatelia obce a žiaci materskej školy	
Indikátory monitoringu	Plocha budovy, počet dodatočne vytvorených miest	
Zmluvné podmienky	Budú doplnené po podpise zmluvy ako výsledku verejného obstarávania	
Riziká	Nedostatok finančných prostriedkov obce na spolufinancovanie projektu, nedostatočné technické, finančné a personálne kapacity dodávateľa	
Poznámky	---	
Realizácia projektu		
Fáza/míľnik	Súčinnosť iného odboru alebo subjektu	Termín
Príprava a realizácia projektu	Externý dodávateľ	2025-2026
Financovanie projektu		
Druh výdavku	Náklady spolu	Forma financovania projektu
Spracovanie a realizácia zámeru	600 000	Fondy EÚ, štátny rozpočet SR/Environmentálny fond, vlastné zdroje

Základné údaje o projektovom zámere č.3		
Názov projektu	Zriadenie obecného múzea	
Garant	Obec Poruba	
Partneri garanta	Vybraný realizátor projektu	
Začatie a ukončenie projektu	2027-2029	
Stav projektu pred realizáciou	Potreba zlepšenia stavu obecných budov a budovanie voľnočasových aktivít a možností na území obce	
Cieľ projektu	Zlepšenie vybavenosti obce	
Výstupy	Obecné múzeum	
Užívatelia	Obyvatelia obce a návštevníci múzea	
Indikátory monitoringu	Plocha budovy, počet návštevníkov	
Zmluvné podmienky	Budú doplnené po podpise zmluvy ako výsledku verejného obstarávania	
Riziká	Nedostatok finančných prostriedkov obce na spolufinancovanie projektu, nedostatočné technické, finančné a personálne kapacity dodávateľa	
Poznámky	---	
Realizácia projektu		
Fáza/míľnik	Súčinnosť iného odboru alebo subjektu	Termín
Príprava a realizácia projektu	Externý dodávateľ	2027-2029
Financovanie projektu		
Druh výdavku	Náklady	Forma financovania projektu



Program rozvoja obce Poruba na roky 2024-2030

	spolu	
Spracovanie a realizácia zámeru	350 000	Fondy EÚ, štátny rozpočet SR/Environmentálny fond, vlastné zdroje

Základné údaje o projektovom zámere č. 4		
Názov projektu	Rekonštrukcia športového areálu	
Garant	Obec Poruba	
Partneri garanta	Vybraný realizátor projektu	
Začatie a ukončenie projektu	2026	
Stav projektu pred realizáciou	Potreba zabezpečenia voľnočasových aktivít na území obce	
Cieľ projektu	Zlepšenie športových možností na území obce	
Výstupy	Zrekonštruovaný športový areál	
Užívatelia	Obyvatelia obce	
Indikátory monitoringu	Plocha areálu, počet užívateľov	
Zmluvné podmienky	Budú doplnené po podpise zmluvy ako výsledku verejného obstarávania	
Riziká	Nedostatok finančných prostriedkov obce na spolufinancovanie projektu, nedostatočné technické, finančné a personálne kapacity dodávateľa	
Poznámky	---	
Realizácia projektu		
Fáza/míľnik	Súčinnosť iného odboru alebo subjektu	Termín
Príprava a realizácia projektu	Externý dodávateľ	2026
Financovanie projektu		
Druh výdavku	Náklady spolu	Forma financovania projektu
Spracovanie a realizácia zámeru	120 000	Fondy EÚ, štátny rozpočet SR/Environmentálny fond, vlastné zdroje

Základné údaje o projektovom zámere č. 5		
Názov projektu	Revitalizácia pútnického miesta pri kaplnke	
Garant	Obec Poruba	
Partneri garanta	Vybraný realizátor projektu	
Začatie a ukončenie projektu	2026-2029	
Stav projektu pred realizáciou	Nevyhovujúci stav priestorov pri kaplnke	
Cieľ projektu	Zlepšenie voľnočasových možností na území obce	
Výstupy	Zrevitalizované pútnicke miesto	
Užívatelia	Obyvatelia obce a okolitých obcí	



Program rozvoja obce Poruba na roky 2024-2030

Indikátory monitoringu	Plocha priestorov, počet návštevníkov	
Zmluvné podmienky	Budú doplnené po podpise zmluvy ako výsledku verejného obstarávania	
Riziká	Nedostatok finančných prostriedkov obce na spolufinancovanie projektu, nedostatočné technické, finančné a personálne kapacity dodávateľa	
Poznámky	---	
Realizácia projektu		
Fáza/míľnik	Súčinnosť iného odboru alebo subjektu	Termín
Príprava a realizácia projektu	Externý dodávateľ	2026-2029
Financovanie projektu		
Druh výdavku	Náklady spolu	Forma financovania projektu
Spracovanie a realizácia zámeru	350 000	Fondy EÚ, štátny rozpočet SR/Environmentálny fond, vlastné zdroje

Základné údaje o projektovom zámere č. 6		
Názov projektu	Obnova námestia pri NKP kostola sv. Mikuláša	
Garant	Obec Poruba	
Partneri garanta	Vybraný realizátor projektu	
Začatie a ukončenie projektu	2027-2029	
Stav projektu pred realizáciou	Nevyhovujúci stav námestia	
Cieľ projektu	Potreba zlepšenia voľnočasových možností na území obce a zlepšenie stavu verejných priestranstiev	
Výstupy	Obnovené námestie	
Užívatelia	Obyvatelia obce	
Indikátory monitoringu	Plocha námestia, počet užívateľov	
Zmluvné podmienky	Budú doplnené po podpise zmluvy ako výsledku verejného obstarávania	
Riziká	Nedostatok finančných prostriedkov obce na spolufinancovanie projektu, nedostatočné technické, finančné a personálne kapacity dodávateľa	
Poznámky	---	
Realizácia projektu		
Fáza/míľnik	Súčinnosť iného odboru alebo subjektu	Termín
Príprava a realizácia projektu	Externý dodávateľ	2027-2029
Financovanie projektu		
Druh výdavku	Náklady spolu	Forma financovania projektu
Spracovanie a realizácia zámeru	600 000	Fondy EÚ, štátny rozpočet SR/Environmentálny fond, vlastné zdroje



Základné údaje o projektovom zámere č. 7		
Názov projektu	Vybudovanie zberného dvora	
Garant	Obec Poruba	
Partneri garanta	Vybraný realizátor projektu	
Začatie a ukončenie projektu	2025	
Stav projektu pred realizáciou	Snaha o podporu ochrany životného prostredia	
Cieľ projektu	Zlepšenie stavu životného prostredia	
Výstupy	Vybudovaný zberný dvor	
Užívatelia	Obyvatelia obce	
Indikátory monitoringu	Plocha zberného dvoru, počet druhov odpadov, počet užívateľov	
Zmluvné podmienky	Budú doplnené po podpise zmluvy ako výsledku verejného obstarávania	
Riziká	Nedostatok finančných prostriedkov obce na spolufinancovanie projektu, nedostatočné technické, finančné a personálne kapacity dodávateľa	
Poznámky	---	
Realizácia projektu		
Fáza/míľnik	Súčinnosť iného odboru alebo subjektu	Termín
Príprava a realizácia projektu	Externý dodávateľ	2025
Financovanie projektu		
Druh výdavku	Náklady spolu	Forma financovania projektu
Spracovanie a realizácia zámeru	700 000	Fondy EÚ, štátny rozpočet SR/Environmentálny fond, vlastné zdroje



ČASŤ 4 - Realizačná a implementačná časť

Realizačná časť popisuje postupy inštitucionálneho a organizačného zabezpečenia realizácie programu rozvoja obce Poruba a približuje systém monitorovania a hodnotenia plnenia programu rozvoja obce na základe stanovených merateľných ukazovateľov. Súčasťou tejto časti je aj vecný a časový harmonogram realizácie programu formou akčných plánov.

4. Implementačný plán a plán monitorovania

4.1. Nástroje na implementáciu stratégie

4.2. Postup pri implementácii PRO (rozdelenie úloh, činností a zodpovedností, časový harmonogram, implementačná štruktúra vrátane princípov, procesov a systému riadenia implementácie a riadenia rizík)

Za prípravu a realizáciu jednotlivých opatrení a aktivít a implementáciu stratégie definovanej v Programe rozvoja obce zodpovedá riadiaci orgán obce - obecné zastupiteľstvo, v rámci nasledovných krokov:

- spracovanie akčného plánu realizácie PRO na daný rozpočtový rok, s výhľadom na ďalšie dva roky, ktorý je schvaľovaný ako súčasť rozpočtu obce. V rámci daného akčného plánu sa rozhoduje v rámci OZ o zaradení konkrétnych projektov do prípravy a realizácie, pričom zaradeniu projektov do fázy prípravy a realizácie bude predchádzať verejné prerokovanie daného projektového zámeru, čo umožní verejnosti zapojiť sa do fázy prípravy a vyjadriť svoje názory a postoje k danému projektovému zámeru,
- spracovanie akčného plánu prebieha na základe údajov v schválenom rozpočte obce na daný rok, schválených strategických dokumentov obce a údajov odborných útvarov miestneho úradu obce,
- Obecné zastupiteľstvo zodpovedá za určenie riadiaceho výboru projektu, ktorý bude zodpovedať za realizáciu konkrétneho projektu,
- riadiaci výbor projektu informuje prostredníctvom realizačného plánu, ako aj osobne na OZ v určenom časovom intervale (podľa charakteru projektu), na základe čoho prijíma obecné zastupiteľstvo potrebné rozhodnutia,
- počas prípravy a realizácie projektu riadiaci výbor sleduje a hodnotí dosahovanie výsledkov projektu porovnaním s východiskovými hodnotami, ako aj prostredníctvom ukazovateľov dopadu, pričom informácie sa zaznamenávajú do monitorovacích a hodnotiacich správ,
- monitorovacie a hodnotiace správy sú podkladom pre spracovanie celkového hodnotenia daného



rozpočtového roku, ako aj pre prípravu akčného plánu na ďalšie rozpočtové obdobie,

- monitorovacie a hodnotiace správy za všetky už realizované akčné plány slúžia ako podklad pre priebežné hodnotenie postupu realizácie PRO, jeho prípadné zmeny a doplnky a na prípravu rozvojového dokumentu pre ďalšie programové obdobie, aktualizácia PRO bude uskutočnená podľa potreby, minimálne v horizonte každých 5-6 rokov,
- monitorovacie a hodnotiace správy zároveň slúžia pre priebežné monitorovanie a hodnotenie realizácie PRO pre potreby regionálnej a ústrednej štátnej správy podľa príslušných ustanovení zákona č. 539/2008 Z.z. o podpore regionálneho rozvoja v platnom znení (stanovuje ročný monitoring do 30.5. nasledujúceho roka)

4.3. Systém monitorovania a hodnotenia napĺňania PRO

Systém monitorovania a hodnotenia PRO bude v obci Poruba vykonávaný systémovo a kontinuálne počas celého obdobia trvania platnosti dokumentu.

Monitorovanie chápe obec ako pravidelné sledovanie ukazovateľov strategického, resp. akčného plánu, ktoré je nevyhnutné realizovať priebežne, pričom monitorovanie prebieha na úrovni jednotlivých projektov a jednotlivých opatrení. Za prípravu monitorovacej správy zodpovedá starostka obce, pričom táto je predkladaná na schválenie obecnému zastupiteľstvu.

V prípade projektov financovaných zo zdrojov európskych a štrukturálnych fondov je obecnému zastupiteľstvu predkladaná aj monitorovacie správa schválená riadiacim orgánom. Cieľom monitorovania je získanie informácií o reálnom plnení opatrení na korekciu prípadného negatívneho vývoja.

Hodnotenie realizácie PRO prebieha minimálne jedenkrát ročne, t.j. k 31.12. daného roka, pričom na hodnotenie nadväzujú návrhy na aktualizáciu akčného alebo strategického plánu. Výsledky monitorovania sú podkladom pre hodnotenie realizácie PRO, pričom hodnotenie je stálym procesom sledovania zmien v jednotlivých opatreniach prostredníctvom navrhnutých ukazovateľov. Hodnotiace a monitorovacie správy PRO sú podkladom pre rozhodnutie samosprávy o riadení realizácie programu, prípadne o korekciách stratégie alebo projektových zámerov, s účelom dosiahnutia stanovených cieľov jednotlivých prioritných oblastí.

Plán priebežných hodnotení PRO pre obdobie 2024-2030

Typ hodnotenia	Vykonať prvýkrát	Dôvod vykonania/periodicita
Strategické	Najskôr po roku 2026	Podľa rozhodnutia obce/koordinátora PRO a vzniknutej spoločenskej potreby
Operatívne	V prípade potreby	
Tematické	2026	Téma hodnotenia identifikovaná ako riziková



		časť vo výročnej monitorovacej správe za predchádzajúci kalendárny rok
Ad hoc mimoriadne	V prípade potreby	Pri značnom odklone od stanovených cieľov a hodnôt ukazovateľov
AD hoc hodnotenie celého PRO alebo jeho časti		Na základe rozhodnutia starostu, kontrolného orgánu obce, podnetu poslancov - na základe protokolu NKÚ SR, správy auditu a pod.

1. Riziká implementácie a ich prevencia					
Druh rizika	Väzba rizika na cieľ resp. nástroj implementácie PRO	Nežiaduce dôsledky	Zdroj rizika	Pravdepodobnosť výskytu	Zodpovednosť za monitorovanie a realizáciu opatrenia
Technické riziko	Verejnú budovu vo vlastníctve obce Technická infraštruktúra obce	Zastaraný technický stav budov a tech. stav infraštruktúry, vysoké prevádzkové náklady a náklady na údržbu	Nedostatok finančných prostriedkov na obnovu budov a technickú infraštruktúru	90%	Obec
Ekologické riziko	Životné prostredie	Vytváranie čiernych skládok	Obyvatelia obce a blízkeho okolia	70%	Obec
Sociálne riziko	Spoločenský život a zánik tradícií	Nízka kvalita spoločenského života	Nezáujem verejnosti o veci verejné	90%	Obec
Ekonomické riziko	Rozpočet obce	Nízke zdroje na rozvoj obce	Štát a jeho politika	90%	Obec

AKČNÝ PLÁN PRE ROZPOČTOVÝ ROK 2025

Akčný plán pre Environmentálnu oblasť v obci Poruba Priorita D) Zlepšenie stavu životného prostredia			
Aktivita	Rok	Zodpovedá	Financovanie
Projekt 3.1.1 - Vybudovanie zberného dvora	2025	Obec Poruba	700 000 Eur



Hodnotiace tabuľky pre výber projektov

V podmienkach obce Poruba, vzhľadom na jej veľkosť, nie je vytvorené konkurenčné prostredie pre posudzovanie, hodnotenie a výber projektov do Programu rozvoja obce, do Akčného plánu alebo pri začatí realizácie. V obmedzenom režime možno chápať ako určité konkurenčné prostredie len formu Obecného zastupiteľstva, vo fáze výberu projektov pre ich zaradenie do fáze realizácie. Posudzovanie kvality projektu z hľadiska jeho konkurencieschopnosti je však mimoriadne dôležité a nevyhnutné pri príprave a podaní žiadostí o nenávratné finančné prostriedky zo štátneho rozpočtu, ako aj zo zdrojov EÚ. Obec Poruba preto pri predkladaní projektov o NFP bude postupovať v zmysle stanovených kritérií:

- platná projektová dokumentácia a stavebné povolenie/splnená ohlasovacia povinnosť,
- vysporiadané vlastnícke vzťahy k pozemkom a majetku v rámci projektu,
- preukázateľne zabezpečené predfinancovanie, ako aj spolufinancovanie projektu,
- zabezpečený súlad projektu s hlavnými rozvojovými dokumentmi - Programom rozvoja obce Poruba, Programom hospodárskeho a sociálneho rozvoja Trenčianskeho samosprávneho kraja, ako aj iných odvetvových dokumentov.

Hodnotiaca tabuľka pre výber projektov:

Poradové číslo projektu	Hodnotiaca kategória	Hodnotiace kritérium	Konečné hodnotenie: Spĺňa/Nespĺňa	Získaný počet bodov

Konečné hodnotenie			Body
Priorita	Menej prioritný projekt, jeho realizácia nemá výrazný vplyv na naplnenie cieľa	Nízka	0-5
	Prioritný projekt pre naplnenie cieľa, ale nezabezpečuje jeho úplné dosiahnutie	Stredná	6-9
	Prioritný projekt, ktorý má výrazný vplyv na naplnenie cieľa a zabezpečuje jeho úplné dosiahnutie	Vysoká	10-15



ČASŤ 5 - Finančná časť

1. Plán využitia/aktivizácie zdrojov vrátane finančného plánu

Finančná časť poukazuje na finančné zabezpečenie jednotlivých opatrení a aktivít, inštitucionálnu a organizačnú stránku realizácie Programu rozvoja obce Poruba. Súčasťou tejto časti je aj vymedzenie indikatívneho finančného plánu na celú realizáciu PRO a model viaczdrojového financovania.

Verejné zdroje z obecného rozpočtu a súkromné zdroje zodpovedajú v navrhnutom spôsobe financovania projektu minimálnemu povinnému podielu spolufinancovania pri využití prostriedkov zo štátneho rozpočtu a z fondov EÚ. Na finančné zabezpečenie opatrení a aktivít stanovených v PRO pre roky 2024-2030 bude obec môcť čerpať z týchto zdrojov:

- vlastné zdroje - rozpočet obce a mimoriadne príjmy,
- externé zdroje - fondy Európskej únie, dotácie zo štátneho rozpočtu a účelových fondov (Envirofond, MF SR), dotácie z rozpočtu samosprávneho kraja, bankové úvery, dary a príspevky od právnických a fyzických osôb, dary a príspevky iných inštitúcií.

Časový postup realizácie jednotlivých projektov však bude optimalizovaný podľa dostupnosti zdrojov z operačných programov.

Obec Poruba nemá dostatok vlastných zdrojov na zabezpečenie trvalo udržateľného rozvoja, sociálnej a environmentálnej oblasti. Obec nie je schopná takéto zdroje vytvoriť vlastnou hospodárskou činnosťou a nedostáva ani dostatok takýchto zdrojov zo štátneho rozpočtu, prípadne z rozpočtu vyššieho územného celku. Pre zabezpečenie trvalo udržateľného rozvoja je teda obec odkázaná na využívanie viaczdrojového financovania jednotlivých opatrení, aktivít a projektov, kedy dochádza k prepojeniu obecného rozpočtu na programový rozpočet vyššieho územného celku, na štátny rozpočet, ako aj na využívanie prostriedkov zo štrukturálnych fondov EÚ. Obec v rámci nového programového obdobia, po roku 2022 počíta s minimálnou požiadavkou spoluúčasti 10% na spolufinancovaní projektov.

Harmonogram rozdelenia finančných prostriedkov v rámci jednotlivých rokov v nasledujúcej tabuľke predstavuje len odhad a plán čerpania, presné termíny realizovania jednotlivých projektov budú stanovené podľa aktuálnych výziev, dostupných úverových zdrojov, získaných dotácií a výšky vlastných zdrojov z rozpočtu obce.



Program rozvoja obce Poruba na roky 2024-2030

Identifikátor	Špecifický cieľ	Obdobie realizácie	Rozpočet spolu (tis)	2024 (tis)	2025 (tis)	2026 (tis)	2027 (tis)	2028 (tis)	2029 (tis)	2030 (tis)	2024-2030 (tis)
1.1.1	Rekonštrukcia miestnych komunikácií	2024-2026	1500	500	500	500	0	0	0	0	1500
HOSPODÁRSKA OBLASŤ			1500	500	500	500	0	0	0	0	1500
2.1.1	Rozšírenie kapacity MŠ	2025-2026	600	0	300	300	0	0	0	0	600
2.1.2	Zriadenie obecného múzea	2027-2029	350	0	0	0	50	150	150	0	350
2.2.1	Rekonštrukcia športového areálu	2026	120	0	0	120	0	0	0	0	120
2.2.2	Revitalizácia pútnického miesta pri kaplnke	2026-2029	350	0	0	0	100	100	100	0	350
2.2.3	Obnova námestia pri NKP kostola sv. Mikuláša	2027-2029	600	0	0	0	200	200	200	0	600
SOCIÁLNA OBLASŤ			2020	0	300	420	350	450	450	0	2020
3.1.1	Vybudovanie zberného dvora	2025	700	0	700	0	0	0	0	0	700
ENVIRONMENTÁLNA OBLASŤ			700	0	700	0	0	0	0	0	700



ČASŤ 6 - Záver

Program rozvoja obce Poruba vychádza zo základných potrieb obce Poruba, pričom hlavným cieľom rozvoja je zabezpečiť kvalitný životný štandard jej obyvateľov a zvyšovať konkurencieschopnosť obce a regiónu.

Program identifikuje rozvojový potenciál obce, poukazuje na silné stránky, identifikuje príležitosti, pričom však neopomína súčasné nedostatky, slabé stránky a problémy, ako aj potenciálne riziká a hrozby, ktoré sa počas realizácie projektových zámerov môžu vyskytnúť. Formulácia dokumentu smerovala k analýze všetkých hlavných problémov obce a života v nej – dopravná a technická infraštruktúra, životné prostredie, vzhľad a atraktivita obce, životná úroveň, rozvoj cestovného ruchu či možnosti voľnočasových aktivít. Dokument na základe kooperácii viacerých strán navrhuje viaceré projektové zámery, ktoré by prispeli k dosiahnutiu želaného stavu a zaisteniu zlepšenia súčasných podmienok.

PRO Poruba na roky 2024-2030 bol spracovaný v súlade s *Metodikou tvorby a implementácie programov hospodárskeho rozvoja a sociálneho rozvoja regiónov, programov rozvoja obcí a skupín obcí s uplatnením princípov udržateľného smart (inteligentného, rozumného) rozvoja, verzia 1.0.3.*

Jedná sa o strednodobý strategický dokument, ktorý poukazuje na snahu samosprávy o smerovanie obce k udržateľnému hospodárskemu rozvoju a k napĺňaniu vízie. Zároveň sa jedná o otvorený dokument, ktorý je možné v prípade realizácie aktualizovať na základe aktuálnych potrieb obce. Úspešnosť definovaných projektov a aktivít rozvoja však primárne závisí od aktívnej podpory a účasti všetkých obyvateľov obce a aktérov rozvoja na území obce.



6.1 ZÁVEREČNÁ SPRÁVA

Schválenie PRO	
Názov dokumentu	Program rozvoja obce Poruba na roky 2024-2030
Štruktúra dokumentu	<p>Časť 1 – Analytická časť Analytická časť obsahuje komplexné hodnotenie a analýzu východiskovej situácie obce s väzbami na širšie územie.</p> <p>Časť 2 – Strategická časť Táto časť obsahuje stratégiu rozvoja územia pri zohľadnení jeho vnútorných špecifik a určuje hlavné ciele a priority rozvoja obce.</p> <p>Časť 3 – Realizačná a implementačná časť Zameriava sa na popis postupov inštitucionálneho a organizačného zabezpečenia realizácie PRO, systém monitorovania a hodnotenia plnenia PRO s ustanovením merateľných ukazovateľov, tiež vecný a časový harmonogram realizácie PRO formou akčných plánov.</p> <p>Časť 4 – Finančná časť Obsahuje finančné zabezpečenie jednotlivých opatrení a aktivít, inštitucionálnu a organizačnú stránku realizácie PRO.</p>
Spracovanie	<p>Program rozvoja obce Poruba na roky 2024-2030 bol spracovaný v súlade s <i>Metodikou tvorby a implementácie programov hospodárskeho rozvoja a sociálneho rozvoja regiónov, programov rozvoja obcí a skupín obcí s uplatnením princípov udržateľného smart (inteligentného, rozumného) rozvoja, verzia 1.0.3.</i></p> <ul style="list-style-type: none">- spracovanie na kľúč, vypracovanie odborne spôsobilou osobou,- s poslancami, starostkou a pracovníkmi samosprávy. <p>Spracovanie dokumentu prebiehalo v termíne od mája – do júla 2024.</p> <p>Riadiaci tím pozostával z: Dodávateľ: PhDr. Vladimíra Pazderová, PhD. Starostka obce: Ing. Tomáš Tóth, MBA Poslanci obecného zastupiteľstva: Ing. Stanislav Kurbel, Ing. Tomáš Čavojský, PaedDr. Jana Tóthová, Mgr. Hedvika Szibillová, Zdenka Weisssová, Eva Zajícová, Ing. Anna Zwillingová</p> <p>Financovanie spracovania dokumentu obec hradí z vlastných zdrojov.</p>
Prerokovanie	Verejné pripomienkovanie prebiehalo v termíne 10.7.2024 – 25.7.2024. Dokument bol uverejnený na internetovej stránke obce Poruba a bol k nahliadnutiu na Obecnom úrade Poruba. V rámci možnosti pripomienkovania neboli doručené žiadne pripomienky.



Program rozvoja obce Poruba na roky 2024-2030

Schválenie	<p>Obecné zastupiteľstvo schvaľuje Program rozvoja obce Poruba na roky 2024-2030 bez pripomienok.</p> <p>Dňa: 24.9.2024 Číslo uznesenia OZ: č. 145 Podpis štatutárneho zástupcu:</p> <p>.....</p> <p><i>Ing. Tomáš Tóth, MBA, starosta obce</i></p>
-------------------	---



PRÍLOHY

PRÍLOHA 1 - Zoznam členov riadiaceho tímu, pracovných skupín a partnerov zapojených do spracovania PRO

Meno	Pozícia	Kontakt
PhDr. Vladimíra Pazderová, PhD.	Externý dodávateľ	0907 703 218 vladimira.pazderova@a-w-a.eu
Zoznam členov riadiaceho tímu		
Ing. Tomáš Tóth, MBA	Starosta obce	0917 974 514 starosta@poruba.sk
Zoznam členov pracovných skupín		
Funkcia v strategickom plánovaní	Funkcia v pracovnom zaradení	
Hospodárska skupina		
Ing. Tomáš Tóth, MBA	riadenie procesu spracovania, zodpovedný za realizačnú časť	
Martina Mikulášiková	zodpovedná za realizačnú časť	
Sociálna skupina		
Adriána Prochádzková	zodpovedná za strategickú a programovú časť	
Adriána Horinková	zodpovedná za strategickú a programovú časť	
Environmentálna skupina		
Ing. Tomáš Tóth, MBA	dohľad nad jednotlivými zámermi	
Maroš Čavojský	dohľad nad jednotlivými zámermi	
Zoznam partnerov zapojených do spracovania PRO		



PRÍLOHA 2 - Zoznam skratiek použitých v Programe rozvoja obce Poruba

EÚ	Európska únia
PHSR	Program hospodárskeho a sociálneho rozvoja
PRO	Program rozvoja obce
NFP	Nenávratný finančný príspevok
NSRR	Národná stratégia regionálneho rozvoja
NUTS	Nomenklatúra územných štatistických jednotiek
OcÚ	Obecný úrad
OP	Operačný program
OZ	Obecné zastupiteľstvo
SR	Slovenská republika
SWOT analýza	Analýza silných a slabých stránok, príležitostí a hrozieb
SZČO	Samostatne zárobkovo činná osoba
SODB	Sčítanie obyvateľov, domov a bytov
ŠÚSR	Štatistický úrad Slovenskej republiky
TSK	Trenčiansky samosprávny kraj
UPN	Územný plán
ŽoNFP	Žiadosť o nenávratný finančný príspevok
Z.z.	Zbierka zákonov



PRÍLOHA 3 - Zámer spracovania PRO

Názov dokumentu	Program rozvoja obce Poruba na roky 2024-2030
Forma spracovania	PRO bol spracovaný externými odborníkmi v spolupráci s pracovníkmi obce.
Riadenie procesu spracovania	Proces spracovania PRO prebehol za účasti pracovných skupín, ktoré mali za úlohu riadiť jednotlivé oblasti pôsobnosti: hospodársku, environmentálnu a sociálnu.
Obdobie spracovania	Spracovanie PRO prebiehalo v období od mája 2024 do júla 2024.
Financovanie spracovania	Harmonogram spracovania je bližšie rozpracovaný v prílohe 4. - náklady na vlastné spracovanie – experti - náklady na získanie informačných podkladov – štatistiky, analýzy, prognózy, dotazníky, - náklady na stretnutia – pracovné skupiny a verejnosť, - náklady na publicitu – tlač informačných materiálov, úprava elektronických médií.

Zdroj: vlastné spracovanie

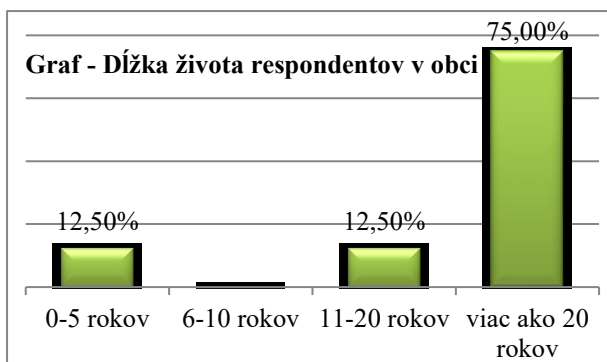
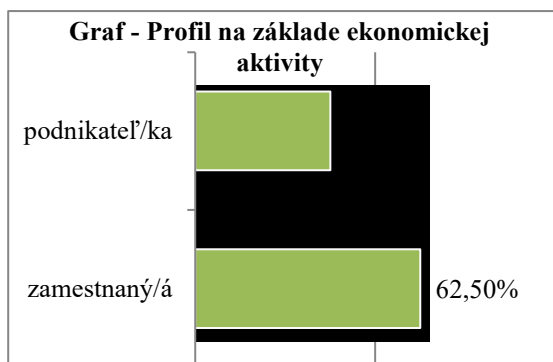
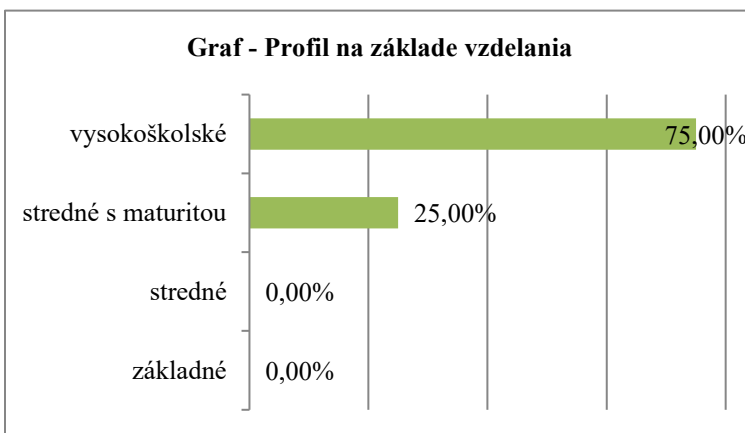
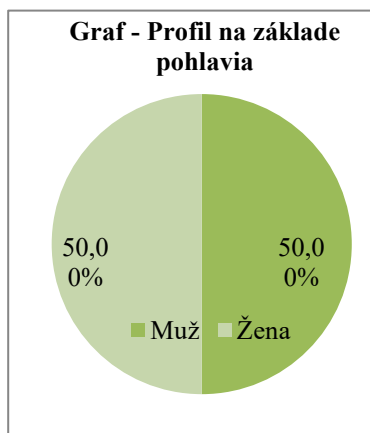
PRÍLOHA 4 - Harmonogram spracovania PRO

Harmonogram spracovania PRO - rok 2024												
	I	II	III	IV	V	VI	VII	VIII	IX	X	XI	XII
Úvod					X							
Analytická časť					X							
Strategická časť						X						
Realizačná a implementačná časť						X						
Finančná časť							X					
Záver							X					



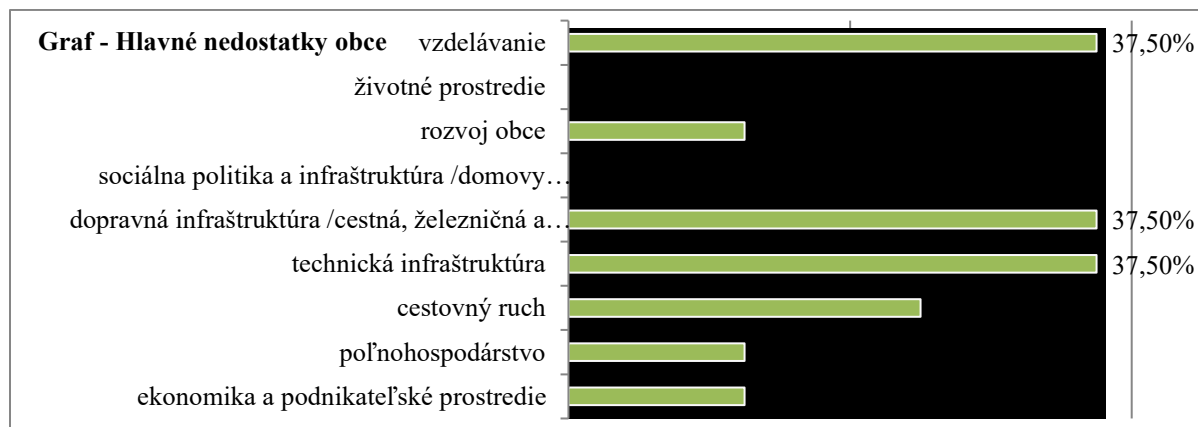
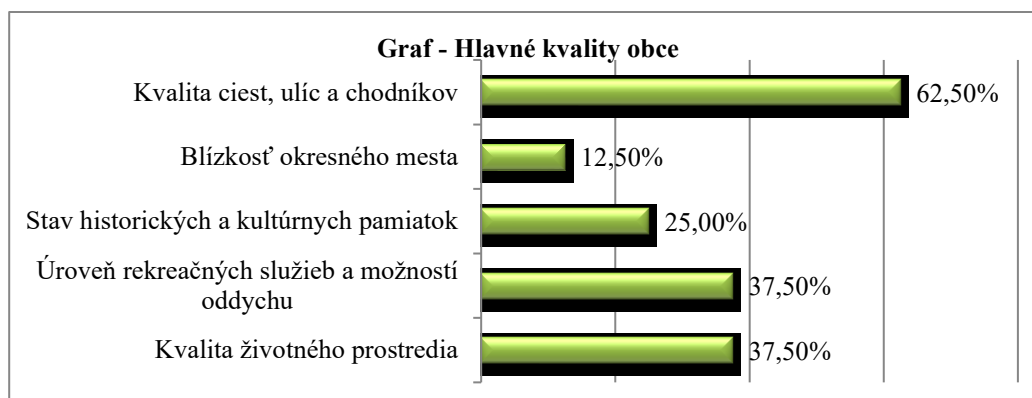
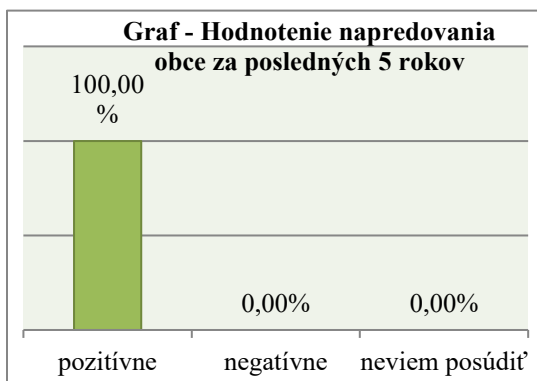
PRÍLOHA 5 - Vyhodnotenie dotazníkového prieskumu

Charakteristika respondenta





Vnímanie rozvoja obce



Ostatné nedostatky, ktorý vnímajú obyvatelia

údržba lesných ciest a lúk
chýbajúca základná škola
nedostatok stavebných pozemkov
nedostatočné prepojenie obce s okolitými obcami
odchod mladých ľudí z obce
slabšia vôľa obyvateľstva akceptovať návrhy obce



Hlavné zameranie obce v budúcom období	
rekonštrukcia miestnych komunikácií	50,00%
podpora rozvoja podnikania	25,00%
rekonštrukcia verejných budov	0,00%
rozšírenie ponuky a kvality obchodu a služieb	12,50%
starostlivosť o pamiatky	12,50%
vybudovanie nových ihrísk a športovísk	25,00%
podpora ďalšieho vzdelávania obyvateľov	0,00%
informačné systémy obce	12,50%
ochrana prírody a životného prostredia	0,00%
úprava verejných priestranstiev	25,00%
kultivácia a výsadba zelene	37,50%
bytová výstavba a nové stavebné pozemky	62,50%
rozšírenie existujúcich kultúrnych podujatí	25,00%
spoločenský život	12,50%
poskytovanie sociálnej starostlivosti	12,50%

Ďalšie návrhy na zameranie obce
Spolupráca pri údržbe lesných a poľných ciest
Udržateľná starostlivosť o lúky v katastri obce
Prepojenie obcí cestnou komunikáciou a chodníkom
Budovanie cyklotrás
Dokončenie rekonštrukcie miestnych komunikácií
Úprava verejných priestranstiev a kultivácia zelene
Individuálna výstavba v obci
Podpora rozvoja cestovného ruchu
Zabezpečenie ochrany pamätihodností obce
Obecný zberný dvor
Technické zázemie v obci
Ihrisko s lezeckou stenou
Ovocný sad pre obyvateľov